

บทที่ ๑

บทนำ

องค์ประกอบในการจัดทำแผนยุทธศาสตร์

องค์ประกอบในการจัดทำแผนยุทธศาสตร์ จะประกอบไปด้วย ลักษณะของแผนยุทธศาสตร์ วัตถุประสงค์ของการจัดทำแผนยุทธศาสตร์การพัฒนา ขั้นตอนในการจัดทำแผนยุทธศาสตร์การพัฒนา และประโยชน์ของการจัดทำแผนยุทธศาสตร์การพัฒนา โดยนำเสนอ ดังนี้

ลักษณะของแผนยุทธศาสตร์การพัฒนา

ลักษณะของแผนยุทธศาสตร์ตามพระราชบัญญัติกำหนดแผนและขั้นตอนการกระจายอำนาจให้แก่องค์กรปกครองส่วนท้องถิ่น พ.ศ. ๒๕๔๒ มาตรา ๑๖ และมาตรา ๑๗ บัญญัติให้เทศบาล องค์การบริหารส่วนตำบล และการปกครองส่วนท้องถิ่นรูปพิเศษมีอำนาจหน้าที่ในการจัดทำแผนพัฒนาท้องถิ่นของตนเอง และองค์การบริหารส่วนจังหวัดซึ่งนอกจากจะมีอำนาจหน้าที่ในการจัดทำแผนพัฒนาท้องถิ่นของตนเองแล้วยังมีอำนาจหน้าที่ในการประสานการจัดทำแผนพัฒนาจังหวัดตามระเบียบที่คณะรัฐมนตรีกำหนดอีกด้วย

ในการพัฒนาองค์กรปกครองส่วนท้องถิ่นจะต้องอาศัยเครื่องมือที่สำคัญสำหรับการกำหนดทิศทางและแนวทางการพัฒนาท้องถิ่น นั่นคือ แผนพัฒนาท้องถิ่น การวางแผนทั้งในระยะสั้นและระยะยาวเกี่ยวข้องกับการกำหนดนโยบายการปกครอง การบริหารงานบุคคล การเงินและการคลังและการปฏิบัติตามอำนาจหน้าที่ที่กฎหมายกำหนด องค์กรปกครองส่วนท้องถิ่นย่อมมีความเป็นอิสระในการวางแผนพัฒนาท้องถิ่นและการดำเนิน ตามแผน ความเป็นอิสระนั้นไม่ได้หมายถึงความเป็นอิสระในฐานะเป็น “รัฐอิสระ” แต่เป็นการมอบอำนาจหน้าที่ในการจัดบริการสาธารณะบางส่วนให้ และยังคงอยู่ในการ กำกับดูแล หรือตรวจสอบ โดยรัฐบาลและประชาคมอีกด้วย

แผนยุทธศาสตร์การพัฒนาขององค์กรปกครองส่วนท้องถิ่น เป็นแผนพัฒนาเศรษฐกิจและสังคมขององค์กรปกครองส่วนท้องถิ่นที่กำหนดยุทธศาสตร์และแนวทางการพัฒนาขององค์กรปกครองส่วนท้องถิ่น ซึ่งแสดงถึงวิสัยทัศน์ พันธกิจ และจุดมุ่งหมายเพื่อการพัฒนาในอนาคต โดยสอดคล้องกับแผนพัฒนาเศรษฐกิจและสังคมแห่งชาติ แผนพัฒนาจังหวัด แผนพัฒนาอำเภอและนโยบายในการพัฒนาท้องถิ่น การวางแผนยุทธศาสตร์การพัฒนาขององค์กรปกครองส่วนท้องถิ่นจึงเป็นกระบวนการกำหนดทิศทางในอนาคตขององค์กรปกครองส่วนท้องถิ่น โดยกำหนดสภาพการณ์ที่ต้องการบรรลุและแนวทางในการบรรลุบนพื้นฐานของการรวบรวมและวิเคราะห์ข้อมูลอย่างรอบด้านและเป็นระบบทั้งนี้จะต้องสอดคล้องกับศักยภาพของท้องถิ่น และปัญหา/ความต้องการของประชาชนในท้องถิ่นด้วย

การวางแผนยุทธศาสตร์การพัฒนามีความสำคัญต่อองค์กรปกครองส่วนท้องถิ่นเป็นอย่างยิ่งทั้งนี้เนื่องจากแผนยุทธศาสตร์การพัฒนาเป็นแผนพัฒนาที่มุ่งไปสู่สภาพการณ์ที่ต้องการให้เกิดขึ้นในอนาคต เป็นกรอบในการกำหนดทิศทางการพัฒนาขององค์กรปกครองส่วนท้องถิ่นให้มุ่งไปสู่สภาพการณ์อันพึงประสงค์ได้อย่างเท่าทันกับการเปลี่ยนแปลง โดยสามารถจัดสรรทรัพยากรที่มีอยู่อย่างจำกัดได้อย่างมีประสิทธิภาพ การจัดทำแผนยุทธศาสตร์การพัฒนาจึงเป็นการกำหนดทิศทางการพัฒนาขององค์กรปกครองส่วนท้องถิ่นที่ต้องกำหนดถึงสภาพการณ์ที่ต้องการจะบรรลุและแนวทางในการที่จะทำให้บรรลุถึงสภาพการณ์นั้น

การจัดทำแผนยุทธศาสตร์การพัฒหน้าที่ดีจะต้องตั้งอยู่บนพื้นฐานของการรวบรวมและการวิเคราะห์ข้อมูลอย่างรอบด้านและเป็นระบบ ทั้งนี้เพื่อให้แผนยุทธศาสตร์การพัฒนาขององค์กรปกครองส่วนท้องถิ่นสามารถนำไปสู่การแก้ไขปัญหาและสนองตอบความต้องการของประชาชนในท้องถิ่นได้อย่างแท้จริง “อย่างรอบด้าน” หมายถึง การวางแผนยุทธศาสตร์การพัฒนาขององค์กรปกครองส่วนท้องถิ่นจะต้องตั้งอยู่บนพื้นฐานของการคำนึงถึงสภาพการณ์ที่ต้องการจะบรรลุและการเปลี่ยนแปลงต่างๆ ทั้งมิติด้านการพัฒนา ทางด้านเศรษฐกิจ สังคม

สิ่งแวดล้อม องค์การ(การบริหารจัดการ) และการเปลี่ยนแปลงขององค์กรปกครองส่วนท้องถิ่น ตลอดจนมิติในเชิงพื้นที่ ทั้งพื้นที่ใกล้เคียงขยายไปสู่พื้นที่ระดับอำเภอ ระดับจังหวัด ระดับประเทศ ระดับทวีป จนกระทั่งในระดับโลกด้วย จึงกล่าวได้ว่า ปรากฏการณ์ทั้ง ๔ ด้านที่เกิดกับเขตพื้นที่ ๔ ระดับนี้ล้วนถือเป็นสภาพแวดล้อมที่ ควรต้องคำนึงถึงในกระบวนการวางแผนยุทธศาสตร์การพัฒนาทั้งสิ้นดังนั้นในการวางแผนยุทธศาสตร์การพัฒนาจึงไม่ควรมองรอบด้านแต่เพียงเขตพื้นที่ การปกครองของตนเองเท่านั้น แต่ต้องมองให้กว้างออกไปครอบคลุมเขตพื้นที่อื่นด้วย ทั้งนี้เพื่อให้การวางแผนยุทธศาสตร์การพัฒนามีประสิทธิภาพและมีประสิทธิผลในการรับมือกับสถานการณ์หรือผลกระทบที่อาจเกิดขึ้นตามมาจากเขตพื้นที่เหล่านั้นอย่างรู้เท่าทันจนทำให้สามารถใช้ประโยชน์ “อย่างเป็นระบบ” หมายถึง การวางแผนยุทธศาสตร์การพัฒนาขององค์กรปกครองส่วนท้องถิ่นจะต้องดำเนินอย่างเป็นขั้นตอน ซึ่งประกอบด้วย ๘ ขั้นตอน ดังนี้

(๑) การรวบรวมข้อมูลและปัญหาสำคัญ

(๒) การวิเคราะห์ศักยภาพเพื่อประเมินสภาพการพัฒนาของท้องถิ่นในปัจจุบัน และกำหนดประเด็นในการพัฒนา

(๓) การกำหนดวิสัยทัศน์และภารกิจหลักการพัฒนาท้องถิ่น

(๔) การกำหนดจุดมุ่งหมายเพื่อการพัฒนาที่ยั่งยืน

(๕) การกำหนดวัตถุประสงค์การพัฒนาท้องถิ่น

(๖) การกำหนดยุทธศาสตร์และบูรณาการแนวทางการพัฒนาท้องถิ่น

(๗) การกำหนดเป้าหมายการพัฒนาท้องถิ่น

(๘) การอนุมัติและประกาศใช้แผนยุทธศาสตร์การพัฒนา

โดยสรุปแล้วแผนยุทธศาสตร์การพัฒนา มีลักษณะเป็นแผนพัฒนาเศรษฐกิจและสังคมขององค์กรปกครองส่วนท้องถิ่นที่กำหนดยุทธศาสตร์และแนวทางการพัฒนาขององค์กรปกครองส่วนท้องถิ่น ซึ่งแสดงถึงวิสัยทัศน์ พันธกิจ และจุดมุ่งหมายเพื่อการพัฒนาในอนาคต เป็นเครื่องมือที่กำหนดขอบเขตความสำเร็จล่วงหน้าขององค์กรปกครองส่วนท้องถิ่นโดยการคิดอย่างรอบด้านและเป็นระบบสอดคล้องกับปัจจัยแวดล้อมภายในและภายนอกท้องถิ่น

วัตถุประสงค์ของการจัดทำแผนยุทธศาสตร์การพัฒนา

๑. เพื่อกำหนดเป้าหมายความสำเร็จของเทศบาลตำบลเมืองแกลงในอนาคต

๒. เพื่อกำหนดกรอบแนวทางการพัฒนาของเทศบาลตำบลเมืองแกลง

๓. เพื่อใช้แผนยุทธศาสตร์การพัฒนาของเทศบาลตำบลเมืองแกลงเป็นเครื่องมือนำไปสู่การแก้ไขปัญหาและสนองตอบความต้องการของประชาชนในเทศบาล

๔. เพื่อเป็นแผนแม่บทสำหรับเป็นกรอบในการจัดทำแผนพัฒนาเทศบาลตำบลเมืองแกลงสำหรับหน่วยงานภายในเทศบาลตำบลเมืองแกลง และสอดคล้องกับแผนพัฒนาจังหวัด ไปจนถึงแผนพัฒนาระดับชาติ

ขั้นตอนในการจัดทำแผนยุทธศาสตร์การพัฒนา

ขั้นตอนที่ ๑ การเตรียมการจัดทำแผนยุทธศาสตร์การพัฒนา

หน่วยงานที่รับผิดชอบในการจัดทำแผนพัฒนาองค์กรปกครองส่วนท้องถิ่น จะต้องพบผู้บริหารองค์กรปกครองส่วนท้องถิ่น เพื่อชี้แจงวัตถุประสงค์ความสำคัญ แนวทางและขั้นตอนในการจัดทำแผนยุทธศาสตร์การพัฒนา แล้วจัดทำโครงการจัดทำแผนยุทธศาสตร์การพัฒนาขององค์กรปกครองส่วนท้องถิ่น เสนอผ่านปลัดองค์กรปกครองส่วนท้องถิ่นให้ผู้บริหารอนุมัติในโครงการดังกล่าว แล้วแจ้งผู้ที่เกี่ยวข้องเพื่อทราบเพื่อดำเนินการตามห้วงเวลาและขั้นตอนที่กำหนดต่อไป กรณีที่องค์กรปกครองส่วนท้องถิ่นมอบหมายให้หน่วยงานหรือบุคคลภายนอกจัดทำหรือร่วมจัดทำร่างแผนยุทธศาสตร์การพัฒนาท้องถิ่น จะต้องกำหนดไว้ในโครงการดังกล่าวด้วยเพื่อประโยชน์ในการดำเนินการ

ขั้นตอนที่ ๒ การรวบรวมข้อมูลและปัญหาสำคัญ

๑. การเก็บรวบรวมข้อมูล

การจัดทำแผนยุทธศาสตร์การพัฒนาขององค์กรปกครองส่วนท้องถิ่นจะต้องมีการรวบรวมและจัดทำฐานข้อมูลข่าวสารให้ครบถ้วน ทันสมัย ซึ่งได้แก่ข้อมูลเบื้องต้นในด้านการเมืองการปกครอง เศรษฐกิจ สังคม ฯลฯ โดยข้อมูลควรแสดงแนวโน้มที่เปลี่ยนแปลงไป แสดงค่าเฉลี่ย ร้อยละ และการวิเคราะห์ข้อมูล ตลอดจนการให้ความเห็น ซึ่งข้อมูลที่ควรจัดทำได้แก่ข้อมูลประชากร อาชีพและรายได้สุขภาพ การศึกษา ทรัพยากร การคมนาคมขนส่ง การพาณิชย์การลงทุนอุตสาหกรรม และข้อมูลงบประมาณ เป็นต้น

๒. การรวบรวมปัญหาสำคัญของท้องถิ่น

นำแผนชุมชน มาพิจารณาประกอบการจัดทำแผนยุทธศาสตร์การพัฒนา ในการวางแผนขององค์กรภาครัฐ เรื่องที่ยากและสลับซับซ้อนคือการวิเคราะห์ปัญหาและเลือกปัญหาที่เหมาะสมเพื่อนำมากำหนดยุทธศาสตร์ในการตอบสนองปัญหา ความต้องการของสาธารณชน และเพื่อความปลอดภัยในการพิจารณาปัญหา สาธารณะ องค์กรสหประชาชาติได้ให้หลักคิดว่าด้วยการจัดลำดับความสำคัญของปัญหา

ขั้นตอนที่ ๓ การวิเคราะห์ศักยภาพเพื่อประเมินสถานการณ์การพัฒนาของท้องถิ่นในปัจจุบัน

เป็นการประเมินโดยวิเคราะห์ถึงโอกาส และภาวะคุกคามหรือข้อจำกัด อันเป็นสภาวะแวดล้อมภายนอกที่มีผลต่อการพัฒนาด้านต่าง ๆ ของท้องถิ่น รวมทั้งการวิเคราะห์จุดอ่อนจุดแข็งของท้องถิ่น อันเป็นสภาวะแวดล้อมภายในท้องถิ่น ซึ่งทั้งหมดเป็นการประเมินสถานการณ์การพัฒนาของท้องถิ่นในปัจจุบัน โดยเป็นการตอบคำถาม “ ปัจจุบันท้องถิ่นมีสถานการณ์พัฒนาอยู่จุดไหน ” สำหรับใช้เป็นประโยชน์ในการกำหนดการดำเนินงานในอนาคตต่อไป ทั้งนี้โดยใช้เทคนิค SWOT analysis การพิจารณาถึงปัจจัยภายใน ได้แก่จุดแข็ง (Strength - S) จุดอ่อน (Weak - W) และปัจจัยภายนอกได้แก่โอกาส (Opportunity - O) และอุปสรรค (Threat - T) เป็นเครื่องมือ

ปัจจัยภายใน ประกอบด้วยปัจจัยด้านต่างๆ ที่ต้องนำมาพิจารณา

- ด้านการบริหาร ได้แก่การแบ่งส่วนราชการ การวางแผน การประสานงาน การมอบอำนาจ การกำกับดูแล เป็นต้น

- ระเบียบ กฎหมาย
- บุคลากร ได้แก่อัตรากำลัง คุณภาพ วินัย ทักษะคติพฤติกรรม เป็นต้น
- งบประมาณ รวมทั้งความช่วยเหลือต่าง ๆ
- ระบบฐานข้อมูล
- การประสานงาน/การอำนวยความสะดวก/ความร่วมมือจากภาคส่วนที่เกี่ยวข้อง
- ทรัพยากร เครื่องมือและอุปกรณ์ในการทำงาน

การวิเคราะห์จุดแข็ง (Strength = S) เป็นการพิจารณาปัจจัยภายในหน่วยงานมีส่วนดี ความเข้มแข็ง ความสามารถ ศักยภาพ ส่วนที่ส่งเสริมความสำเร็จซึ่งจะพิจารณาในด้านต่างๆ

การวิเคราะห์จุดอ่อน (Weakness = W) เป็นการพิจารณาปัจจัยภายในหน่วยงานว่ามีส่วนเสีย ความอ่อนแอ ข้อจำกัด ความไม่พร้อม ซึ่งจะพิจารณาในด้านต่างๆ เช่นเดียวกับการวิเคราะห์จุดแข็ง

ปัจจัยภายนอก ประกอบด้วย

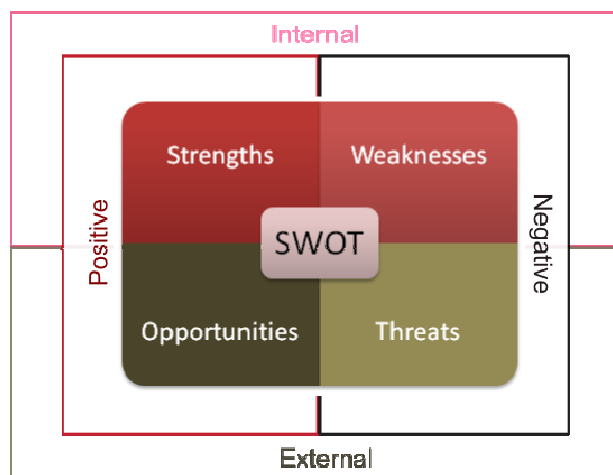
- ด้านการเมือง รวมถึงระดับความขัดแย้ง และกลุ่มผลประโยชน์
- ด้านเศรษฐกิจ ได้แก่เศรษฐกิจรวมในเขตพื้นที่ (เช่นผลผลิต รายได้รายจ่าย การออม การลงทุน การใช้ที่ดิน แรงงาน) การเกษตรกรรม การพาณิชย์กรรม การคลัง
- ด้านสังคม

- นโยบายรัฐบาล/กฎหมาย
- เทคโนโลยี

การวิเคราะห์โอกาส (Opportunity = O) เป็นการศึกษาสภาพแวดล้อมภายนอก ว่ามีสภาพเป็นเช่นไร เหตุการณ์สถานการณ์ของโลก ของประเทศ ของจังหวัด และของอำเภอ ที่เกิดขึ้นจะส่งผลกระทบต่อท้องถิ่นอย่างไร มีการเปลี่ยนแปลงใดที่เป็นประโยชน์ หรือเป็นโอกาส อันดีต่อท้องถิ่น โดยจะต้องพิจารณาทั้งด้านเศรษฐกิจ สังคม การเมืองการปกครอง และเทคโนโลยี

การวิเคราะห์ปัญหาอุปสรรคหรือข้อจำกัด (Threat = T) เป็นการศึกษาสภาพแวดล้อมภายนอกที่เป็นอุปสรรคหรือภาวะคุกคาม ก่อให้เกิดผลเสียหรือเป็นข้อจำกัดต่อท้องถิ่น โดยจะต้องพิจารณาทั้งด้านเศรษฐกิจ สังคม การเมืองการปกครอง และเทคโนโลยีเช่นเดียวกับการวิเคราะห์โอกาส

ในการวิเคราะห์ SWOT เชิงยุทธศาสตร์นั้น หน่วย หรือขอบเขตในการวิเคราะห์ ให้พิจารณาจากเขตการปกครองขององค์กรปกครองส่วนท้องถิ่นเป็นหลัก ดังนั้น สิ่งต่างๆ ที่เป็นประเด็นที่ปรากฏหรือมีอยู่ในเขตการปกครองขององค์กรปกครองส่วนท้องถิ่น จะถือว่าเป็นปัจจัยภายในที่ใช้ในการวิเคราะห์ ส่วนประเด็นที่ปรากฏหรือมีอยู่ที่อยู่นอกเขตการปกครองขององค์กรปกครองส่วนท้องถิ่นจะถือว่าเป็นปัจจัยภายนอก



ขั้นตอนที่ ๔ การกำหนดวิสัยทัศน์และภารกิจหลักการพัฒนาท้องถิ่น

๑. การกำหนดวิสัยทัศน์การพัฒนาท้องถิ่น

วิสัยทัศน์ (vision) หมายถึง เป็นถ้อยแถลงที่ระบุถึงสภาพการณ์ในอนาคตซึ่งเป็นจุดหมายที่องค์กรปกครองส่วนท้องถิ่นต้องการให้เกิดขึ้นในอนาคตข้างหน้า เพราะเราเชื่อว่า หากสถานการณ์ดังกล่าวเกิดขึ้น แล้วจะส่งผลให้เกิดคุณค่าหรือค่านิยมบางประการที่เรายึดถือ เช่น คุณภาพชีวิตของประชาชน การเติบโตทางเศรษฐกิจ และการกระจายรายได้ที่เท่าเทียมกัน เป็นต้น วิสัยทัศน์เป็นผลรวมของการสรุปทบทเรียนจากอดีตพิจารณาปัจจุบัน และมุ่งหวังถึงอนาคตข้างหน้า โดยที่การสรุปทบทเรียนจากอดีตหมายถึงการพิจารณาว่าในอดีตที่ผ่านมาองค์กรปกครองส่วนท้องถิ่นของเรามีข้อเด่น ข้อด้อยอะไรบ้าง? โดยประเมินจากภาพรวมขององค์กรปกครองส่วนท้องถิ่น ส่วนการพิจารณาปัจจุบันนั้นคือการพิจารณาว่าในขณะนี้องค์กรปกครองส่วนท้องถิ่นของเราเป็นแบบใด? คำว่า “แบบใด?” ในที่นี้หมายถึง “บทบาทหน้าที่” ขององค์กรปกครองส่วนท้องถิ่นที่มีต่อทั้งในระดับภูมิภาค ระดับประเทศระดับทวีป และไปไกลถึงระดับโลกได้ขึ้นอยู่กับว่าคณะจัดทำแผนตระหนักถึงความสัมพันธ์และความสำคัญขององค์กรปกครองส่วนท้องถิ่นตนอย่างเชื่อมโยงกับเขตพื้นที่ใด การกำหนดวิสัยทัศน์จึงเป็นการตอบคำถามว่า “ท้องถิ่นต้องการอะไรในอนาคต”

๑. หลักการเขียนวิสัยทัศน์

- สั้น กระชับรัด จดจำง่าย
- บอกถึงความปรารถนา คาดหวัง
- บอกให้ทราบถึงสิ่งที่จะบรรลุถึง หรือระดับการให้บริการ
- ทำทาย ได้รับความสนใจของสมาชิกในองค์กร ผู้รับบริการ ผู้มีส่วนได้เสียทุก

๒. การกำหนดพันธกิจ (mission) ในการพัฒนาท้องถิ่น

เป็นการกำหนดสิ่งที่ท้องถิ่นจะต้องทำ โดยจะเกิดขึ้นหลังจากที่ทราบว่าท้องถิ่นต้องการอะไร เป็นอะไรในอนาคต และจะเป็นไปได้เมื่อผลการวิเคราะห์ศักยภาพและการประเมินสถานการณ์การพัฒนาท้องถิ่นในปัจจุบันปรากฏ ผนวกกับประวัติศาสตร์ของท้องถิ่นและความต้องการ/ความคาดหวังของทุกฝ่ายในท้องถิ่น ดังนั้นการตอบคำถามว่าท้องถิ่นจะต้องทำอะไร เพื่อใคร คำตอบที่เกิดขึ้นก็คือ ความหมายของคำว่า “พันธกิจ” นั่นเอง ภารกิจหลัก เป็นข้อความหรือถ้อยแถลงที่แสดงถึงลักษณะหรือขอบข่ายในการดำเนินงานขององค์กรปกครองส่วนท้องถิ่นที่เกี่ยวกับลักษณะการบริหารและการจัดบริการสาธารณะ รวมทั้งแนวคิดเกี่ยวกับองค์กรหรือภาพลักษณ์ที่ต้องการนำเสนอ และปณิธานหรือปรัชญาในการดำเนินงานขององค์กรปกครองส่วนท้องถิ่น เป็นขอบเขตของบทบาทหน้าที่หลักหรือขอบเขตของกิจกรรมที่มุ่งเน้นเป็นพิเศษที่องค์กรปกครองส่วนท้องถิ่นจะต้องดำเนินการเพื่อให้บรรลุวิสัยทัศน์ที่กำหนดไว้

การกำหนดพันธกิจมีแนวทางการดำเนินการแยกเป็นสองระดับ คือ

๑) พันธกิจในลักษณะที่เป็นอาณัติ (Mandate) ที่ได้รับมอบหมายจากสังคมหรือรัฐ ซึ่งได้แก่กฎระเบียบ ข้อบังคับที่กำหนดอำนาจหน้าที่ขององค์กรปกครองส่วนท้องถิ่น

๒) พันธกิจที่องค์กรปกครองส่วนท้องถิ่นมุ่งมั่นที่จะดำเนินการเพื่อให้บรรลุวิสัยทัศน์ที่กำหนดไว้ และแสดงถึงความเข้าใจในเรื่องราวที่องค์กรปกครองส่วนท้องถิ่นต้องดำเนินการซึ่งถือว่าเป็นองค์ประกอบสำคัญส่วนหนึ่งของวิสัยทัศน์การที่องค์กรปกครองส่วนท้องถิ่นระบุหรือกำหนดพันธกิจไว้อย่างชัดเจนเป็นที่ยอมรับและเข้าใจของบุคลากรทุกฝ่ายในองค์กร จะช่วยให้การบริหารงานเป็นไปอย่างมีประสิทธิภาพและประสิทธิผล เพราะภารกิจหลักจะเป็นสิ่งยึดเหนี่ยวหรือเป็นหลักการร่วมสำหรับการดำเนินงานใน แต่ละด้านของผู้เกี่ยวข้องทุกฝ่าย

พันธกิจที่ดีมีลักษณะ ดังนี้

- ๑) ต้องสอดคล้องกับนโยบาย กฎหมาย และระเบียบที่มีอยู่
- ๒) ไม่ขัดแย้งต่อบทบาทหน้าที่และความรับผิดชอบตามกฎหมาย
- ๓) ต้องระบุถึงบทบาทหน้าที่ที่จำเป็นต่อการบรรลุวิสัยทัศน์ได้อย่างครอบคลุมรอบด้านและมีความเป็นไปได้ในทางปฏิบัติ

๔) ต้องสะท้อนถึงคุณค่าหลักหรือขอบเขตกิจกรรมที่มุ่งเน้นเป็นพิเศษ

๕) ต้องสนับสนุนและนำไปสู่ถึงการบรรลุวิสัยทัศน์ที่กำหนดได้

หากเปรียบวิสัยทัศน์เป็นเสมือนจุดหมายปลายทางแล้ว พันธกิจก็เป็นเสมือนเส้นทางที่ถูกต้องชัดเจนที่จะนำเราไปสู่จุดหมายปลายทางนั้นโดยสวัสดิภาพ ภารกิจหลักมีอยู่ ๒ ระดับ คือระดับองค์กร (Organizational Mission) และระดับส่วนงาน (Departmental Mission) พันธกิจทั้ง ๒ ระดับนี้มีความหมายเดียวกัน แตกต่างกันเพียงขอบเขตของบทบาทหน้าที่ที่ปลีกย่อยลงไปตามลำดับชั้นของโครงสร้างองค์กรเท่านั้น แต่ที่สำคัญก็คือภารกิจทั้ง ๒ ระดับ ต้องสอดคล้องสนับสนุนกันและกันอย่างน้อยที่สุดต้องไม่ขัดแย้งกัน ในการจัดทำแผนยุทธศาสตร์การพัฒนาจะเป็นการแสดงพันธกิจระดับองค์กร แต่ขณะเดียวกันหน่วยงานภายในองค์กรปกครองส่วนท้องถิ่นก็ต้องมีการกำหนดภารกิจของหน่วยงานประกอบไปด้วย

ขั้นตอนที่ ๕ การกำหนดจุดมุ่งหมายเพื่อการพัฒนาที่ยั่งยืน

จุดมุ่งหมายเพื่อการวางแผนพัฒนาที่ยั่งยืน หมายถึง ขอบเขตหรือประเภทของกิจกรรมที่ควรค่าแก่การดำเนินงานทั้งในด้านเศรษฐกิจ สังคม วัฒนธรรม สิ่งแวดล้อม และขององค์กรปกครองส่วนท้องถิ่นที่จะก่อให้เกิดการพัฒนาที่ยั่งยืนและสอดคล้องกับวิสัยทัศน์และภารกิจหลักขององค์กรปกครองส่วนท้องถิ่น

จุดมุ่งหมายเพื่อการวางแผนพัฒนาที่ยั่งยืนที่มีลักษณะ ดังนี้

๑) ต้องระบุถึงขอบเขตหรือประเภทของกิจกรรมที่สนับสนุนและนำไปสู่ภารกิจหลัก และบรรลุวิสัยทัศน์ได้อย่างครอบคลุมรอบด้าน

๒) มีความเป็นไปได้ในทางปฏิบัติคณะกรรมการพัฒนาท้องถิ่น นำวิสัยทัศน์ภารกิจหลักมาพิจารณากำหนดจุดมุ่งหมายเพื่อการพัฒนาที่ยั่งยืน

การกำหนดจุดมุ่งหมายเพื่อการพัฒนาที่ยั่งยืน เป็นการกำหนดขอบเขตหรือประเภทของกิจกรรมที่ควรค่าแก่การดำเนินการทั้งในด้านเศรษฐกิจ สังคม สิ่งแวดล้อม และองค์กร ซึ่งกิจกรรมเหล่านี้จะสนับสนุนหรือนำไปสู่การบรรลุภารกิจหลักและวิสัยทัศน์ที่กำหนดไว้การกำหนดจุดมุ่งหมายเพื่อการพัฒนาที่ยั่งยืนอาจแยกเป็นด้านต่างๆ โดยมีจุดมุ่งหมายย่อยในแต่ละด้านก็ได้ซึ่งเราจะเขียนรูปประโยคที่แสดงถึงจุดมุ่งหมายดังกล่าว ดังนี้

“คำกริยา + ประเภทของกิจกรรม / สภาพการณ์ + กลุ่มเป้าหมาย + สถานที่”

กรอบความคิดที่ใช้ในการกำหนดจุดมุ่งหมายเพื่อการพัฒนาที่ยั่งยืนเราจะใช้กรอบ ๒ กรอบ กรอบความคิดแรก ก็คือวิสัยทัศน์และภารกิจหลัก นั้นย่อมาหมายความว่าจุดมุ่งหมายดังกล่าวต้องสอดคล้องหรือนำไปสู่วิสัยทัศน์ที่กำหนดไว้ กรอบความคิดที่สอง ก็คือ หลักการพัฒนาที่ยั่งยืนซึ่งหมายถึงการรักษาและเพิ่มพูนความเจริญงอกงามของท้องถิ่น ในลักษณะที่จะเป็นการสืบสานความเจริญงอกงามนั้นให้เพิกุลย์สืบเนื่องไปถึงชั่วลูกชั่วหลาน โดยไม่ก่อให้เกิดผลเสียหายในด้านต่างๆ ทั้งในระยะสั้น และระยะยาว

ขั้นตอนที่ ๖ การกำหนดวัตถุประสงค์การพัฒนาท้องถิ่น

เป็นการกำหนดผลสำเร็จที่ต้องการโดยดำเนินการหลังจากที่ทราบภารกิจหลักที่ท้องถิ่นจะต้องทำแล้วการวางแผนเชิงยุทธศาสตร์จะต้องกำหนดวัตถุประสงค์หรือทิศทางโดยรวมของท้องถิ่นเพื่อนำท้องถิ่นไปให้บรรลุความต้องการที่จะเป็นในอนาคต

ขั้นตอนที่ ๗ การกำหนดและการบูรณาการแนวทางการพัฒนาท้องถิ่น

เมื่อได้ดำเนินการกำหนดวิสัยทัศน์ภารกิจหลัก วัตถุประสงค์โดยอาศัยพื้นฐานการวิเคราะห์ SWOT แล้ว ขั้นตอนต่อไปคือการกำหนดแนวทางการพัฒนาท้องถิ่นซึ่งแนวทางการพัฒนาท้องถิ่นหมายถึง แนวคิดหรือวิธีการที่แยกย่อยกันบ่งบอกถึงลักษณะการเคลื่อนไหวขององค์กรว่าจะก้าวไปสู่เป้าหมายที่ต้องการในอนาคตได้อย่างไร อันเป็นการตอบคำถามว่า “ท้องถิ่นจะไปถึงจุดหมายที่ต้องการได้อย่างไร” ดังนั้น แนวทางการพัฒนาท้องถิ่นจึงเป็นกรอบชี้นำหรือส่วนหัวกระบวนของชุดแผนงาน ซึ่งเป็นการกำหนดวิธีการหรือขั้นตอนที่ท้องถิ่นเลือกที่จะปฏิบัติเพื่อให้บรรลุวัตถุประสงค์ที่กำหนดไว้ และเมื่อได้บรรลุวัตถุประสงค์แล้วหมายความว่าย่อมบรรลุถึงภารกิจหลักที่ต้องการด้วย ซึ่งจะเห็นได้ว่า ทั้งหมดที่กล่าวมานั้นมีความสำคัญในเชิงตรรกะ (Logical Linkage) ซึ่งกันและกันของกระบวนการขั้นตอนและระดับต่างๆ ของแผนพัฒนาท้องถิ่นเชิงกลยุทธ์

หลังจากที่ได้แนวทางการพัฒนาท้องถิ่นแล้ว จะต้องนำแนวทางที่ได้ทั้งหมดมาทำการบูรณาการเพื่อไม่ให้เกิดความซ้ำซ้อนกัน การบูรณาการแนวทางการพัฒนาท้องถิ่นจะทำให้ได้ยุทธศาสตร์การพัฒนาท้องถิ่นด้านต่างๆ ที่สมบูรณ์

ขั้นตอนที่ ๘ การกำหนดเป้าหมายการพัฒนาท้องถิ่น

เป็นการกำหนดปริมาณหรือจำนวนสิ่งที่ต้องการให้บรรลุในแต่ละแนวทางการพัฒนา ภายในเวลาที่กำหนด จึงมีความเฉพาะเจาะจงในผลที่คาดว่าจะได้รับในเชิงปริมาณตามช่วงเวลาต่างๆ ของกระบวนการดำเนินงาน

เป้าหมายที่ตีควรมีองค์ประกอบ ดังนี้

๑. ระยะเวลา ควรระบุว่าการทำอะไรให้บรรลุผลเมื่อไหร่
๒. ปริมาณ ที่ต้องการจะเกิดขึ้นในจำนวนเท่าไร
๓. คุณภาพ เป็นสภาพที่พึงปรารถนา
๔. สถานที่ เป็นการระบุถึงเขตพื้นที่ครอบคลุมที่ต้องการ
๕. ความเป็นไปได้ในการใช้ทรัพยากรที่มีอยู่จริง
๖. ควรเป็นข้อความที่แสดงผลลัพธ์ที่จะเกิดขึ้นภายหลังโครงการสิ้นสุด
๗. กรณีที่มีเป้าหมายมากกว่าหนึ่งเป้าหมาย ควรจัดลำดับความสำคัญหรือความเร่งด่วนไว้เพื่อให้เห็นถึงความจำเป็นเร่งด่วน

ขั้นตอนที่ ๙ การอนุมัติและประกาศใช้แผนยุทธศาสตร์การพัฒนา

คณะกรรมการสนับสนุนการวางแผนพัฒนาท้องถิ่นจะนำผลที่ได้จากขั้นตอนที่ ๑-๘ มาจัดทำร่างแผนยุทธศาสตร์การพัฒนาขององค์กรปกครองส่วนท้องถิ่นตามเค้าโครงที่กำหนด จากนั้นจะนำร่างแผนฯ เสนอต่อคณะกรรมการพัฒนาท้องถิ่นเพื่อพิจารณาและปรับปรุงก่อนนำเสนอต่อผู้บริหารท้องถิ่น เพื่อผู้บริหารท้องถิ่นอนุมัติและประกาศใช้แผนยุทธศาสตร์การพัฒนา

ประโยชน์ของการจัดทำแผนยุทธศาสตร์การพัฒนา

- การจัดทำแผนยุทธศาสตร์พัฒนาจะก่อให้เกิดประโยชน์ต่อองค์กรปกครองส่วนท้องถิ่น ดังนี้
๑. องค์กรปกครองส่วนท้องถิ่นเล็งเห็นถึงเป้าหมายความสำเร็จในอนาคต
 ๒. มีกรอบแนวทางการพัฒนาทำให้สามารถบริหารจัดการทรัพยากรในการพัฒนาท้องถิ่นได้อย่างมีประสิทธิภาพเกิดประโยชน์สูงสุดแก่ประชาชน
 ๓. มีเครื่องมือที่ใช้สำหรับแก้ไขปัญหาความเดือดร้อนให้แก่ประชาชน ตรงต่อความต้องการและความเดือดร้อนในพื้นที่ขององค์กรปกครองส่วนท้องถิ่นเอง
 ๔. แผนยุทธศาสตร์พัฒนาสามารถเชื่อมโยงความสอดคล้องแผนพัฒนาขององค์กรปกครองส่วนท้องถิ่น แผนพัฒนาจังหวัด ไปจนถึงแผนการพัฒนาระดับชาติ

ส่วนที่ ๒

สภาพทั่วไป และข้อมูลพื้นฐานของเทศบาล

๑. ข้อมูลทั่วไป

๑.๑ ประวัติการจัดตั้งเทศบาลตำบลเมืองแกลง

เดิมเทศบาลตำบลทางเกวียนมีฐานะเป็นสุขาภิบาลทางเกวียน ได้ก่อตั้งขึ้นเมื่อวันที่ ๓๑ สิงหาคม ๒๔๙๘ ตั้งอยู่ในเขตชุมชนของตำบลทางเกวียน พื้นที่รวม ๓ ตารางกิโลเมตร ต่อมาพื้นที่นี้มีความเจริญขึ้น กรมการปกครอง จึงได้มีหนังสือที่ มท ๐๓๑๑/๓๔๓๒๒ ลงวันที่ ๒๑ มีนาคม ๒๕๒๒ ถึงจังหวัดระยอง ให้ดำเนินการสำรวจข้อมูลตามหลักเกณฑ์การยกฐานะสุขาภิบาลเป็นเทศบาล ซึ่งในขั้นแรกคณะกรรมการที่จังหวัดระยองแต่งตั้งได้พิจารณาให้เทศบาลที่จะจัดตั้งขึ้นใหม่นี้มีพื้นที่ ๑๙ ตารางกิโลเมตร โดยรวมพื้นที่เขตการปกครองบางส่วนของหมู่ที่ ๑,๒,๓,๔,๕,๗,๙ ตำบลทางเกวียน และหมู่ที่ ๔ ตำบลวังหว้า แต่ปรากฏว่าจำนวนประชากรมีเพียง ๖๐๐ คน ต่อ ๑ ตารางกิโลเมตร ไม่เพียงพอตามหลักเกณฑ์ที่กระทรวงมหาดไทยกำหนดไว้เฉลี่ย ๑,๕๐๐ คน ต่อ ๑ ตารางกิโลเมตร

ดังนั้น คณะกรรมการสุขาภิบาล เจ้าหน้าที่ฝั่งเมือง และเจ้าหน้าที่จากจังหวัด ได้ร่วมกันประชุม และเห็นว่าเพื่อเป็นไปตามระเบียบกระทรวงมหาดไทยวางไว้ จะต้องลดเขตเทศบาลลงโดยตัดบางส่วนของหมู่บ้านที่ ๔,๗,๙ ตำบลทางเกวียน และหมู่ที่ ๔ ตำบลวังหว้าออก ทำให้เหลือเขตเทศบาลใหม่ ๑๔.๕ ตารางกิโลเมตร และเสนอไปยังกระทรวงมหาดไทย ซึ่งก็ได้มีพระราชกฤษฎีกาจัดตั้งเทศบาลตำบลทางเกวียน จังหวัดระยอง และได้นำประกาศในหนังสือราชกิจจานุเบกษา ฉบับพิเศษ เล่มที่ ๙๘ ตอนที่ ๑๐๑ หน้า ๗ ลงวันที่ ๒๔ มิถุนายน ๒๕๒๔ ซึ่งถือว่าเป็นวันกำเนิดเทศบาลตั้งแต่วันนั้นเป็นต้นมา และได้นำประกาศในหนังสือราชกิจจานุเบกษา เล่มที่ ๑๑๕ หน้า ๑๓ ตอนที่ ๒๑ ก ลงวันที่ ๒๒ เมษายน ๒๕๔๑ เปลี่ยนชื่อเป็นเทศบาลตำบลทางเกวียน จังหวัดระยอง เป็นเทศบาลตำบลเมืองแกลง จังหวัดระยอง เมื่อวันที่ ๑๒ เมษายน ๒๕๔๑ เป็นต้นมา

ในการจัดตั้งเทศบาลนี้ได้รับโอนบรรดาทรัพย์สินของสุขาภิบาลมาเมื่อวันที่ ๘ กรกฎาคม ๒๕๒๔ โดยรับโอนกิจการประปาและโรงฆ่าสัตว์มาดำเนินการด้วย ซึ่งกิจการประปาแห่งนี้ได้ก่อสร้างมาตั้งแต่ปี พ.ศ.๒๕๑๑ มีขนาดการผลิต ๓๐ ลูกบาศก์เมตร ต่อชั่วโมง มีหอถังสูงขนาดจุ ๓๐ ลูกบาศก์เมตรต่อชั่วโมงเมื่อโอนกิจการทั้งปวงมาเป็นของเทศบาลแล้ว กระทรวงมหาดไทยได้มีคำสั่งกระทรวงมหาดไทย ที่ ๓๑๑/๒๕๒๔ ลงวันที่ ๒๖ มิถุนายน ๒๕๒๔ ให้นายทวี เทศสวัสดิ์ นายอำเภอแกลง เป็นนายกเทศมนตรี พ.ต.ท.สมชัย ศรีภิญโญ สารวัตรใหญ่ สถานีตำรวจภูธรอำเภอแกลง และนายเพชร สภาไพบูลย์ ปลัดสุขาภิบาลทางเกวียน เป็นเทศมนตรี จนกว่าจะมีการเลือกตั้ง และต่อมาจังหวัดระยองได้รายงานขอเปลี่ยนเทศมนตรี โดยขอให้ว่าที่ ร.ต.วิศาล อุตตะมะ เวทิน เป็นเทศมนตรี ทั้งนี้เพราะนายเพชร สภาไพบูลย์ ได้ย้ายไปดำรงตำแหน่งอื่นแล้ว กระทรวงมหาดไทยจึงได้มีคำสั่งที่ ๓๗๔/๒๕๒๔ ลงวันที่ ๑๓ สิงหาคม ๒๕๒๔ ยกเลิกคำสั่งเดิมและแต่งตั้งว่าที่ ร.ต.วิศาล อุตตะมะ เวทิน เป็นเทศมนตรี แทนจนกว่าจะมีการเลือกตั้ง ซึ่งเทศบาลได้จัดให้มีการเลือกตั้งทั่วไปครั้งแรก เมื่อวันที่ ๒๐ ธันวาคม ๒๕๒๔ ปัจจุบันคณะผู้บริหารท้องถิ่นที่มาจากการเลือกตั้ง เมื่อวันที่ ๑ ธันวาคม ๒๕๕๖ ประกอบด้วย นายสันติชัย ดังสวานิช นายกเทศมนตรี นายจรูญโรจน์ มัญขุนากร รองนายกเทศมนตรี นายสุทธิ ดังสวานิช เลขานุการนายกเทศมนตรี และ นางบุหงา ตั้งสงบ ที่ปรึกษานายกเทศมนตรี



ดวงตราของเทศบาลตำบลเมืองแกลงเป็นรูปวงกลม โดยด้านครึ่งวงกลมในด้านบนเป็นภาพอนุสาวรีย์ พระสุนทรโวหาร (ภู่) ซึ่งประดิษฐานอยู่ตำบลกรำ อำเภอแกลง ซึ่งชาวอำเภอแกลงได้ให้ความเคารพบูชาและ ถือว่าเป็นสัญลักษณ์ของอำเภอแกลง ส่วนด้านครึ่งวงกลมในด้านล่างเป็นภาพราชนครเฑียมสิงห์ ในวรรณคดีซึ่ง ปรับปรุงมาจากคนขับเกวียน ตราของสุขาภิบาลเดิม ส่วนรอบวงกลมด้านบนจะมีคำว่าเทศบาลตำบลเมืองแกลง และรอบวงกลมด้านล่างจะมีคำว่าจังหวัดระยอง และระหว่างคำทั้งสองจะมีภาพดอกจันทร์อยู่ข้างละ ๑ ดอก

๒.๑ ข้อมูลเกี่ยวกับที่ตั้ง อาณาเขต สภาพทั่วไป

๒.๑.๑. ลักษณะที่ตั้งและอาณาเขตติดต่อ

ฝั่งเมืองรวมเมืองแกลง จังหวัดระยอง(ปรับปรุงครั้งที่ ๑) เทศบาลตำบลเมืองแกลงมีพื้นที่ ๑๔.๕ ตารางกิโลเมตร หรือ ๙,๐๖๓ ไร่ ครอบคลุมพื้นที่ตำบลทางเกวียน และตำบลวังหว้า อำเภอแกลง จังหวัดระยอง

ทิศเหนือ เริ่มจากจุดซึ่งตั้งฉากกับทางหลวงแผ่นดินหมายเลข ๓๔๔ ระยะ ๒๐๐ เมตร ณ จุดซึ่งอยู่ห่างจากหลักเขตเทศบาลที่ ๔ ขึ้นไปทางด้านเหนือตามทางหลวงแผ่นดินหมายเลข ๓๔๔ เป็นระยะ ๒,๐๐๐ เมตร และขนานกับ ถนนหนองจระเข้ ระยะ ๒๐๐ เมตร ไปทางด้านตะวันออกจนจดแม่น้ำประแส ติดต่อกับหมู่ที่ ๒ ตำบลทางเกวียน

ทิศตะวันออก เลียบแม่น้ำประแสและคลองขุดลงมาทางด้านใต้ และทางด้านตะวันตก ไปจนถึงที่อยู่ห่างจากคลองส่งน้ำระยะ ๒๐๐ เมตร ติดต่อกับเทศบาลตำบลทุ่งควายกิน

ทิศใต้ จากจุดซึ่งอยู่ห่างจากคลองส่งน้ำ ระยะ ๒๐๐ เมตร ขนานไปกับคลองส่งน้ำระยะ ๒๐๐ เมตร ลงมาทางด้านใต้จนถึงจุดซึ่งอยู่ห่างจากหลักเขตเทศบาลที่ ๘ ระยะ ๒๐๐ เมตร ลากเส้นตรงมายังหลักเขตเทศบาลที่ ๙ และลากเส้นตรงจากหลักเขตเทศบาลที่ ๙ มา ณ จุดซึ่งทางหลวงแผ่นดินหมายเลข ๓๑๖๔ ตัดกับคลองวังหว้า เลียบไปตามคลองวังหว้าจนถึงจุดซึ่งทางหลวงแผ่นดินหมายเลข ๓ ตัดกับคลองวังหว้า ติดต่อกับหมู่ที่ ๑ ตำบลทางเกวียน

ทิศตะวันตก ลากเส้นตรงจากทางหลวงแผ่นดินหมายเลข ๓ ณ จุดซึ่งทางหลวงแผ่นดินหมายเลข ๓ ตัดกับคลองวังหว้า ขึ้นไปทางด้านเหนือจนบรรจบกับจุดที่ตั้งฉากกับทางหลวงแผ่นดินหมายเลข ๓๔๔ ระยะ ๒๐๐ เมตร ณ จุดซึ่งอยู่ห่างจากหลักเขตเทศบาลที่ ๔ ขึ้นไปทางด้านเหนือตามทางหลวงแผ่นดินหมายเลข ๓๔๔ เป็นระยะ ๒,๐๐๐ เมตร ติดต่อกับหมู่ที่ ๔ ตำบลวังหว้า

๒.๑.๒. สภาพภูมิประเทศ

พื้นที่ทั่วไปของเทศบาลตำบลเมืองแกลงค่อนข้างเป็นที่ราบเรียบมีเนินลูกฟูกอยู่ทางทิศตะวันตก ทอดยาวไปทางทิศตะวันออก มีแม่น้ำประแสไหลผ่าน พื้นที่ราบฝั่งตะวันออกของแม่น้ำประแสนี้ส่วนใหญ่จะเป็นพื้นที่เกษตรกรรมการทำนาและเลี้ยงกุ้ง ส่วนทางทิศตะวันตกจะเป็นที่เนินสูง-ต่ำ สลับกันและเป็นที่ตั้งของชุมชน ย่านการค้า สถานที่ราชการ โรงงานอุตสาหกรรม แหล่งเศรษฐกิจและการพาณิชย์ที่สำคัญของเทศบาล

๒.๑.๓. สภาพภูมิอากาศ

เทศบาลตำบลเมืองแกลง มีภูมิอากาศเป็นแบบมรสุมเขตร้อน ลมทะเลพัดผ่านตลอดปี อากาศอบอุ่นไม่ร้อนจัด บริเวณชายฝั่งทะเลเย็นสบายมีฝนตกมากในช่วงเดือนพฤษภาคม ถึงเดือนตุลาคม ซึ่งปริมาณฝนตกของปี ๒๕๕๖ มีปริมาณ ๔๕๕.๘ มิลลิเมตรต่อปี และอุณหภูมิเฉลี่ยของปี ๒๕๕๕ เป็นจำนวน ๒๔ - ๓๒.๓๔ องศาเซลเซียส อุณหภูมิเฉลี่ยสูงสุด ๓๕.๕ องศาเซลเซียสและอุณหภูมิเฉลี่ยต่ำสุด ๒๒ องศาเซลเซียส ลักษณะภูมิอากาศโดยทั่วไปแบ่งได้ ๓ ฤดูกาล ดังนี้

ฤดูร้อน เริ่มตั้งแต่เดือนกุมภาพันธ์ ถึงเดือนเมษายน

ฤดูฝน เริ่มตั้งแต่เดือนพฤษภาคม ถึงเดือนตุลาคม

ฤดูหนาว เริ่มตั้งแต่เดือนพฤศจิกายน ถึงเดือนมกราคม

ปริมาณน้ำฝนในเขตอำเภอแกลง ในปี ๒๕๕๖ (ต่ำสุด และสูงสุด)

เดือน	ปริมาณต่ำสุด	ปริมาณสูงสุด	ปริมาณเฉลี่ย
มกราคม	๓	๒๙	๑๖
กุมภาพันธ์	๐	๕๘.๑	๒๙.๐๕
มีนาคม	๐	๒๓	๑๑.๕
เมษายน	๐.๓	๑๕	๗.๖๕
พฤษภาคม	๒.๖	๑๓	๗.๘
มิถุนายน	๐.๓	๓๕.๗	๑๘
กรกฎาคม	๑.๙	๘๕.๒	๔๓.๕๕
สิงหาคม	๐.๒	๔๕.๙	๒๓.๐๕
กันยายน	๐.๑	๗๓.๔	๓๖.๗๕
ตุลาคม	๐.๓	๓๐.๔	๑๕.๓๕
พฤศจิกายน	๐.๑	๑๘.๒	๙.๑๕
ธันวาคม	๕.๗	๗.๓	๖.๕

ข้อมูลเกษตรอำเภอแกลง

ปริมาณอุณหภูมิตามเดือนในเขตอำเภอแกลง ในปี ๒๕๕๖ (ต่ำสุด และสูงสุด)

เดือน	ปริมาณต่ำสุด	ปริมาณสูงสุด	ปริมาณเฉลี่ย
มกราคม	๒๐	๓๕	๒๗.๕
กุมภาพันธ์	๒๒	๓๖	๒๙
มีนาคม	๒๒	๓๖	๒๙
เมษายน	๒๔	๓๖	๓๐
พฤษภาคม	๒๔	๓๖	๓๐
มิถุนายน	๒๔	๓๖	๓๐
กรกฎาคม	๒๓	๓๔	๒๘.๕
สิงหาคม	๒๓	๓๔	๒๘.๕
กันยายน	๒๒.๕	๓๔	๒๘.๒๕
ตุลาคม	๒๒.๕	๓๕	๒๘.๗๕
พฤศจิกายน	๒๒	๓๕	๒๘.๕
ธันวาคม	๑๖	๓๓	๒๔.๕

ข้อมูลจากเกษตรอำเภอแกลง

๒.๒.ด้านโครงสร้างพื้นฐาน

ประกอบด้วยสาธารณูปโภคและสิ่งอำนวยความสะดวกที่เป็นปัจจัยพื้นฐาน และมีความสำคัญต่อการพัฒนาดังนี้

๒.๒.๑ การคมนาคม

เทศบาลตำบลเมืองแกลงตั้งอยู่ในเขตอำเภอแกลง จังหวัดระยอง เป็นทางผ่านจากชลบุรีไปสู่จังหวัดจันทบุรี ด้วยการคมนาคมขนส่งทางบก คือทางรถยนต์ซึ่งมีเส้นทางคมนาคมที่สำคัญ ดังนี้

(๑) ทางหลวงแผ่นดินหมายเลข ๓ (ถนนสุขุมวิท) เชื่อมจังหวัดชลบุรี ระยอง จันทบุรี ตราด เป็นถนนสายเศรษฐกิจของภาคตะวันออก ใช้ขนส่งสินค้าและวัตถุดิบจากภาคต่าง ๆ ที่จะมาจังหวัดระยอง ซึ่งปัจจุบันกรมทางหลวงขยายผิวจราจรถนนเป็น ๔ ช่องทาง

(๒) ทางหลวงแผ่นดินหมายเลข ๓๔๔ (บ้านบึง-แกลง) เริ่มต้นจากอำเภอบ้านบึง ผ่านอำเภอวังจันทร์ ถึงอำเภอแกลงเป็นระยะทาง ๘๘ กิโลเมตร เป็นถนนสายหลักหนึ่งทางตะวันออกของจังหวัดที่ใช้ขนส่งผลผลิตทางการเกษตร เป็นเส้นทางเชื่อมจังหวัดชลบุรี กับจังหวัดจันทบุรี และตราด โดยไม่ต้องผ่านตัวเมืองระยองขยายผิวจราจรเป็น ๔ ช่องทาง

(๓) ทางหลวงแผ่นดินหมายเลข ๓๑๔๖ เป็นเส้นทางหลวงที่ต่อจากถนนสุนทรภู์ไปบรรจบกับทางหลวงแผ่นดินหมายเลข ๓๑๖๑ ซึ่งเป็นเส้นทางไปสู่บ้านกร่ำ อนุสาวรีย์สุนทรภู์ และแหลมแม่พิมพ์ ห่างจากเทศบาลตำบลเมืองแกลง ประมาณ ๑๒ และ ๑๕ กิโลเมตร ตามลำดับ

๒.๒.๒. ไฟฟ้า

- คริวเรือนที่มีไฟฟ้าใช้ ๙,๗๐๙ หลังคาเรือน
- ถนนในเขตเทศบาลที่มีไฟฟ้าสาธารณะ จำนวน ๑๕๑ สาย

๒.๒.๓. การประปา

เทศบาลตำบลเมืองแกลง มีหน่วยงานที่รับผิดชอบ คือกองการประปา ปัจจุบันมีผู้ขอใช้น้ำทั้งหมด จำนวน ๕,๐๓๕ครัวเรือน (ข้อมูล ณ วันที่ ๒๓ มิถุนายน ๒๕๕๗)

- ปริมาณน้ำประปาที่ผลิตได้ประมาณ	๖,๖๐๐	ลูกบาศก์เมตรต่อวัน
- ปริมาณน้ำประปาที่ผลิตได้ประมาณ	๑๙๗,๐๐๐	ลูกบาศก์เมตรต่อเดือน
- ปริมาณน้ำประปาที่ใช้เฉลี่ยประมาณ	๖,๕๐๐	ลูกบาศก์เมตรต่อวัน
- เฉลี่ยปริมาณที่ใช้น้ำประปาต่อคนประมาณ	๒๕๐	ลิตรต่อคนต่อวัน

๒.๒.๔. การจราจร

ถนนภายในเขตเทศบาลมีถนนทั้งสิ้น จำนวน ๑๕๑ สาย

เป็นถนนแอสฟัลต์ติก	จำนวน ๔๓	สาย	ระยะทาง ๒๙.๖๘๖	กม.
เป็นถนนค.ส.ล.	จำนวน ๑๐๔	สาย	ระยะทาง ๒๐.๙๐๖	กม.
และเป็นถนนลูกรัง	จำนวน ๔	สาย	ระยะทาง ๑.๗๖๔	กม.
ความยาวประมาณ			ระยะทาง ๕๒.๓๕๖	กม.

๒.๒.๕. ลักษณะการใช้ที่ดิน

เป็นการแสดงการใช้ที่ดินประเภทต่าง ๆ ในเขตเทศบาลพื้นที่

จำนวน ๙,๐๖๓ ไร่ (๑๔.๕ ตารางกิโลเมตร)

ประมาณและขนาดพื้นที่โดยประมาณ

๑. พื้นที่พักอาศัย	๒,๖๗๔	ไร่
๒. พื้นที่พาณิชย์กรรม	๔๙๐	ไร่
๓. พื้นที่ตั้งหน่วยงานของรัฐ	๘๕	ไร่
๔. พื้นที่สวนสาธารณะ/นันทนาการ	๑๖๕	ไร่
๕. พื้นที่เกษตรกรรม	๒,๐๔๐	ไร่
๖. พื้นที่อุตสาหกรรม	๑๖๕	ไร่
๗. พื้นที่ตั้งสถานการศึกษา	๙๖	ไร่
๘. พื้นที่ว่างเปล่า	๓,๓๔๘	ไร่

หมายเหตุ

ปัจจุบันเทศบาลตำบลเมืองแกลงอยู่ระหว่างขอความเห็นชอบการจัดทำผังเมืองแกลง ฉบับล่าสุด จากกรมโยธาธิการและผังเมือง กระทรวงมหาดไทย

๒.๓ การท่องเที่ยว

เทศบาลตำบลเมืองแกลง มีแหล่งท่องเที่ยวทางศิลปะ วัฒนธรรม วัดสารนารถธรรมาราม แหล่งท่องเที่ยวเชิงนิเวศน์แม่น้ำประแส เรือนแพริมน้ำโฮมสเตย์ และเป็นทางผ่านของการเดินทางไปท่องเที่ยว คือ ถนนสายเขาหิน – น้ำใสไปอุทยานแห่งชาติเขาชะเมา ถนนสายสามแยกประแสร์ – ชุมชุมสูง ไปอ่างเก็บน้ำเขาจุก และถนนทางหลวงแผ่นดินหมายเลข ๓ (สุขุมวิท) ไปท่องเที่ยวยังจังหวัดจันทบุรี ตราด และชลบุรี

๒.๔ ด้านเศรษฐกิจ

รายได้เฉลี่ยของประชากรเขตอำเภอแกลง ประมาณ ๙๐,๐๐๐ บาท/ปี/ครัวเรือน

๒.๔.๑. ด้านการพาณิชย์กรรมและบริการ

แสดงประเภทและจำนวนสถานประกอบการด้านการพาณิชย์กรรมและการบริการ

๑) สถานีบริการน้ำมันในเขตเทศบาล	๗	แห่ง
๒) ศูนย์การค้า/ห้างสรรพสินค้า	๓	แห่ง
๓) ตลาดสด	๓	แห่ง
๔) การประปาของเทศบาล	๑	แห่ง
๕) สถานธนาบาลของเทศบาล ๑ แห่ง และเอกชน ๑ แห่ง	๒	แห่ง
๖) โรงฆ่าสัตว์ของเทศบาล	๑	แห่ง
๗) โรงแรม จำนวน ๔ แห่ง จำนวนห้องพักประมาณ	๒๐๐	ห้อง
๘) ธนาคารพาณิชย์	๑๐	แห่ง
๙) โรงภาพยนตร์	๑	แห่ง
๑๐) สถานที่จำหน่ายอาหารตาม พ.ร.บ.สาธารณสุข ประมาณ	๒๕๐	แห่ง
๑๑) โรงงานแปรรูปไม้	๑๑	แห่ง

๒.๔.๒. ด้านเกษตรกรรม พ.ศ.๒๕๕๕

๑) พื้นที่ทำนา	จำนวน ๐ ไร่	ผลผลิต ๐ ตัน/ปี
๒) พื้นที่ทำสวน	จำนวน ๒๖๑ไร่	ครัวเรือนเกษตร ๑๒๕ ครัวเรือน

พืชที่สำคัญ ได้แก่

๑) ลองกอง	จำนวน ๖ ไร่	ผลผลิต ๔.๕ ตัน/ปี
๒)ทุเรียน	จำนวน ๒๒ ไร่	ผลผลิต ๓๕.๗๙ ตัน/ปี
๓) เงาะ	จำนวน ๑๖ ไร่	ผลผลิต ๒๗.๒๐ ตัน/ปี
๔) มังคุด	จำนวน ๔๕ ไร่	ผลผลิต ๓๔.๖๕ ตัน/ปี
๕) ยางพารา	จำนวน ๑๒๐ ไร่	ผลผลิต ๓๐.๖๐ ตัน/ปี

พืชไร่ที่สำคัญ ได้แก่

๑) สับปะรด	จำนวน ๘ ไร่	ผลผลิต ๓๖ ตัน/ปี
๒) มันสำปะหลัง	จำนวน ๔๐ ไร่	ผลผลิต ๑๘๐ ตัน/ปี

หมายเหตุ

ข้อมูล จากเกษตรอำเภอแกลง

๒.๔.๓. ด้านประชากร/ชุมชน

ชุมชนในเขตเทศบาลมี จำนวน ๑๓ แห่ง จำนวนบ้าน ๑๐,๔๔๖ หลังคาเรือน จำนวนครัวเรือน ๓,๕๘๙ ครัวเรือน ประชากรในชุมชนรวม ๑๗,๗๗๓ คน ชาย ๘,๔๗๒ คน หญิง ๙,๓๐๑ คน (ข้อมูลจากงานทะเบียนราษฎร วันที่ ๓๐ เมษายน ๒๕๕๗)

ตารางจำนวนประชากรในเขตเทศบาลตำบลเมืองแกลง ปีพ.ศ.๒๕๕๖ จำแนกตามเพศและช่วงอายุ

กลุ่มอายุ(ปี)	ชาย	หญิง	รวม
น้อยกว่า ๑	๑๔๘	๑๑๙	๒๖๗
๑ - ๔	๕๐๑	๔๑๘	๙๑๙
๕ - ๙	๖๒๕	๕๔๐	๑,๑๖๕
๑๐ - ๑๔	๖๖๒	๕๕๑	๑,๒๑๓
๑๕ - ๑๙	๗๗๙	๗๓๒	๑,๕๑๑
๒๐ - ๒๔	๕๙๔	๖๗๓	๑,๒๖๗
๒๕ - ๒๙	๕๗๔	๖๔๐	๑,๒๑๔
๓๐ - ๓๔	๖๓๑	๖๗๗	๑,๓๐๘
๓๕ - ๓๙	๖๕๒	๗๓๒	๑,๓๘๔
๔๐ - ๔๔	๖๔๘	๘๐๑	๑,๔๔๙
๔๕ - ๔๙	๖๗๒	๗๓๗	๑,๔๐๙
๕๐ - ๕๔	๖๐๔	๗๒๘	๑,๓๓๒
๕๕ - ๕๙	๔๕๙	๕๗๓	๑,๐๓๒
๖๐ - ๖๔	๓๐๒	๔๕๖	๗๕๘
๖๕ - ๖๙	๒๐๖	๒๗๘	๔๘๔
๗๐ - ๗๔	๑๕๐	๒๐๗	๓๕๗
๗๕ - ๗๙	๑๑๓	๑๘๘	๓๐๑
๘๐ - ๘๔	๖๓	๑๓๓	๑๙๖
๘๕ ขึ้นไป	๕๑	๙๔	๑๔๕
รวม	๘,๔๗๒	๙,๓๐๑	๑๗,๗๗๓

ข้อมูลจากงานทะเบียนราษฎร ๓๑ พฤษภาคม ๒๕๕๗

๒.๕ การศาสนาและศิลปวัฒนธรรม

การศาสนา ประชาชนส่วนใหญ่นับถือศาสนาพุทธประมาณร้อยละ ๙๙.๙๘ ศาสนาอื่นๆ ประมาณร้อยละ ๐.๐๒ มีวัดที่อยู่ในเขตเทศบาล จำนวน ๓ แห่ง

- วัดสารนารถธรรมาราม นิกายธรรมยุต
- วัดโพธิ์ทองพุทธาราม นิกายมหานิกาย
- วัดพลงช้างเผือก นิกายมหานิกาย

ศิลปวัฒนธรรมในท้องถิ่น

๒.๕.๑. งานประเพณีตักบาตรข้าวสารอาหารแห้งระหว่างเช้าพรรษา ระหว่างช่วงเช้าพรรษา ประมาณเดือนกรกฎาคม-ตุลาคม ของทุกปี กิจกรรมจัดพิธีตักบาตรข้าวสารอาหารแห้งรอบตลาดสามย่าน จำนวน ๓ ครั้ง

๒.๕.๒. งานประเพณีทำบุญตักบาตรเทโว สถานที่จัดบริเวณตลาดอำเภอแกลง(ตลาดสามย่าน) จัดขึ้นในวันแรม ๑ ค่ำ เดือน ๑๑ หลังวันออกพรรษา ๑ วัน โดยจัดให้มีขบวนแห่นางฟ้า เทวดา ตามด้วยขบวนพระสงฆ์ออกเดินตักบาตรข้าวสารอาหารแห้งปิดท้ายด้วยขบวนเปรต ซึ่งชาวบ้านจะใส่เหรียญบาท หรือธนบัตรตามแต่จิตศรัทธา ซึ่งเมื่อทำบุญแล้วจะต้องทำทาน

๒.๕.๓. จัดงานวันประเพณีวันสงกรานต์และวันผู้สูงอายุแห่งชาติ ซึ่งถือว่าเป็นวันปีใหม่ของคนไทยในสมัยโบราณ จัดงานในวันที่ ๑๓ - ๑๔ เมษายน ของทุกปี กิจกรรม จัดทำบุญเลี้ยงพระในช่วงเช้า ตรวจสุขภาพผู้สูงอายุ จัดขบวนแห่ทางสงกรานต์ และชุมชนต่าง ๆ ทำพิธีรดน้ำดำหัวผู้สูงอายุ และจัดการแข่งขัน กีฬาพื้นบ้าน

๒.๕.๔. จัดงานประเพณีแห่เทียนเข้าพรรษา ประมาณเดือนกรกฎาคม กิจกรรม จัดหาเทียน มอบให้ชุมชนเพื่อร่วมขบวนแห่เทียนเข้าพรรษาและนำเทียนไปถวายวัดต่าง ๆ ในเขตเทศบาล

๒.๕.๕. จัดงานประเพณีตักบาตรข้าวสารอาหารแห้งในเทศกาลขึ้นปีใหม่ จัดในประมาณเดือนมกราคม ของทุกปี กิจกรรม จัดงานบริเวณสี่แยกป้ายห้าใจ ตักบาตรข้าวสารอาหารแห้งแด่พระภิกษุสงฆ์ และขอพรจากผู้ใหญ่

๒.๕.๖. จัดงานประเพณีงานบุญกลางบ้าน(ทำบุญศาลาต้นโพธิ์) จัดในประมาณเดือนมีนาคม-เมษายน ของทุกปี กิจกรรมการจัดงานบริเวณศาลาต้นโพธิ์ ถนนสุนทรโวหาร ซอย ๕ และบริเวณใกล้เคียง โดยกิจกรรมทำบุญเลี้ยงพระภิกษุสงฆ์ และจัดมหรสพสมโภชน์ตลอด ๕-๗ วัน เผยแพร่ข้อมูลองค์ความรู้ท้องถิ่น เพื่อเป็นการส่งเสริมสนับสนุนอนุรักษ์ศิลปวัฒนธรรมประเพณีท้องถิ่น และเกิดความรักและหวงแหนท้องถิ่นของตนเอง

๒.๕.๗. จัดงานเทศกาลมหามังสวิรัตืถือศิลปินเจ สักการะองค์กิวสุดใจ้ว และองค์เต้าบ่อง่วน กุง กำหนดจัดงานในวันขึ้น ๑ ค่ำ เดือน ๙ ของจีน เป็นเวลา ๑๐ วัน โดยเทศบาลได้สนับสนุนงบประมาณให้โรงเจ ๒ แห่ง ประกอบด้วย สมาคมพุทธศาสตร์สงเคราะห์(โรงเจชาเกาะ) และสมาคมพุทธประชาชนุเคราะห์ (โรงเจกุยอิงเกาะ) เป็นประจำทุกปี เพื่อให้ประชาชนร่วมสืบสานประเพณีเทศกาลถือนีลศิลปินเจ ทำให้เกิดความสุขใจแก่ผู้ร่วมถือนีลศิลปินเจ และช่วยลดการฆ่าสัตว์ตัดชีวิต และสร้างความรักความสามัคคี

๒.๕.๘. จัดประเพณีลอยกระทง จัดงานในวันขึ้น ๑๕ ค่ำ เดือน ๑๒ ของทุกปี โดยกำหนดการจัดงาน จำนวน ๒ วัน เพื่อเป็นการระลึกคุณพระแม่คงคาที่ให้ใช้อุปโภคและบริโภค และจัดงานมหรสพสมโภชน์ มีการประกวดหุ่นน้อยนพมาศ นางนพมาศ ประกวดกระทง

๒.๖ การศึกษาในเขตเทศบาล

สถาบันการศึกษาในสังกัดของเทศบาลมีอยู่ในความรับผิดชอบ จำนวน ๑ แห่ง มีสถาน
การศึกษาสังกัดสำนักงานเขตพื้นที่การศึกษาระยอง เขต ๒ จำนวน ๖ แห่ง ดังนี้

ลำดับ	สถานศึกษา	จำนวน ห้องเรียน	จำนวน นักเรียน	จำนวน ครู	รวม (ครู+ นักเรียน)	อัตราส่วน ครู:นักเรียน
๑.	โรงเรียนวัดโพธิ์ทอง	๘	๑๑๔	๑๐	๑๒๔	๑:๑๑
๒.	โรงเรียนวัดสารนารถธรรมาราม	๓๔	๑,๐๙๘	๔๕	๑,๑๔๓	๑:๒๔
๓.	โรงเรียนวัดพลงช้างเผือก	๔๕	๑,๗๙๓	๗๓	๑,๘๖๖	๑:๒๕
๔.	โรงเรียนแกลง “วิทยสถาวร”	๖๑	๒,๘๑๙	๑๐๐	๒,๙๑๙	๑:๒๘
๕.	โรงเรียนรุ่งนภาพิทยา	๖๑	๑,๖๘๘	๙๗	๑,๗๘๕	๑:๑๗
๖.	โรงเรียนอนุบาลหลานรัก	๒๖	๕๐๐	๓๒	๕๓๒	๑:๑๖
๗.	โรงเรียน “อยู่เมืองแกลงวิทยา” (สังกัดเทศบาล)	๗	๑๓๗	๑๓	๑๕๐	๑:๑๐
	รวม	๒๔๒	๘,๑๔๙	๓๗๐	๘,๕๑๙	

สำรวจวันที่ ๒๔ พฤษภาคม ๒๕๕๖

๒.๗ กีฬา นันทนาการ/พักผ่อน

๒.๖.๑. สนามบาสเก็ตบอล	จำนวน	๕	สนาม
๒.๖.๒. สนามวอลเลย์บอล	จำนวน	๕	สนาม
๒.๖.๓. สนามฟุตบอล	จำนวน	๕	สนาม
๒.๖.๔. สนามฟุตซอล	จำนวน	๓	สนาม
๒.๖.๕. ลานกีฬาทั่วไป	จำนวน	๘	แห่ง
๒.๖.๖. สนามเซปักตะกร้อ	จำนวน	๑	สนาม
๒.๖.๗ สนามเปตอง	จำนวน	๗	สนาม
๒.๖.๘. อาคารเอนกประสงค์	จำนวน	๑	แห่ง

๒.๘ ด้านการสาธารณสุข

๒.๗.๑. โรงพยาบาลแกลง	จำนวน	๑	แห่ง
๒.๗.๒. ศูนย์บริการสาธารณสุข	จำนวน	๑	แห่ง
๒.๗.๓. คลินิกเอกชน	จำนวน	๓๕	แห่ง

ผู้มาใช้บริการ (ตุลาคม พ.ศ.๒๕๕๕-กันยายน ๒๕๕๖) ศูนย์บริการสาธารณสุขตำบลเมืองแกลง

๑. จำนวนผู้เจ็บป่วยที่เข้ารับการรักษาที่ศูนย์บริการสาธารณสุขของเทศบาลตำบลเมืองแกลง
ตั้งแต่ ตุลาคม ๒๕๕๕ - กันยายน ๒๕๕๖ จำนวนทั้งสิ้น ๕,๘๑๗ ราย คิดเป็นงบประมาณในการ
รักษาทั้งสิ้น ๑๖๗,๒๑๘

- ประเภทการเจ็บป่วยที่เข้ารับการรักษาในศูนย์บริการสาธารณสุข
- ๑. โรคระบบทางเดินหายใจ
- ๒. ระบบไหลเวียน
- ๓. โรคระบบกล้ามเนื้อ ข้อ
- ๔. โรคติดเชื้อและโรคปรสิต
- ๕. โรคระบบย่อย
- ๖. อุบัติเหตุ
- ๗. โรคระบบประสาท
- ๘. โรคผิวหนัง
- ๙. ระบบสืบพันธุ์ร่วมปัสสาวะ
- ๑๐. โรคระบบต่อมไร้ท่อ
- ๑๑. โรคระบบตา
- ๑๒. โรคเนื้องอก, มะเร็ง
- ๑๓. โรคระบบหู

๒.๙ ด้านการป้องกันและบรรเทาสาธารณภัยและการรักษาความมั่นคงและความสงบสุขของประชาชน

๒.๙.๑. การป้องกันและบรรเทาสาธารณภัย

- ๑ สถิติเพลิงไหม้ในรอบปี (๑ ม.ค. - ๒๕๕๖ - ๓๑ ธ.ค. ๒๕๕๖) จำนวน ๑๙ ครั้ง
(เกิดขึ้นในเขตเทศบาล ๑๕ ครั้ง นอกเขตเทศบาล ๔ ครั้ง)
- ๒ ความสูญเสียชีวิตและทรัพย์สินจากเหตุเพลิงไหม้ในรอบปีที่ผ่านมา ชีวิต - คน
บาดเจ็บ - คน ทรัพย์สินมูลค่า ๓,๐๐๐ บาท
- ๓ รถยนต์ดับเพลิง จำนวน ๓ คัน (แยกตามขนาดความจุ้น้ำ)
 - ก. คันที่ ๑ จุ้น้ำได้ ๓ ลบ.ม. ซื้อเมื่อ พ.ศ. ๒๕๒๑ ราคา ๕๗๘,๐๐๐ บาท
 - ข. คันที่ ๒ จุ้น้ำได้ ๒ ลบ.ม. ซื้อเมื่อ พ.ศ. ๒๕๒๕ ราคา ๙๙๘,๖๐๐ บาท
 - ค. คันที่ ๓ จุ้น้ำได้ ๒ ลบ.ม. ซื้อเมื่อ พ.ศ. ๒๕๓๖ ราคา ๑,๒๓๑,๐๐๐ บาท
- ๔ รถบรรทุกน้ำ จำนวน ๓ คัน แยกเป็น (แยกตามขนาดจุ้น้ำ)
 - ก. คันที่ ๑ จุ้น้ำได้ ๑๕ ลบ.ม. ซื้อเมื่อ พ.ศ. ๒๕๓๔ ราคา ๑,๘๒๐,๐๐๐ บาท
 - ข. คันที่ ๒ จุ้น้ำได้ ๕ ลบ.ม. ซื้อเมื่อ พ.ศ. ๒๕๓๕ ราคา ๙๘๗,๗๗๗ บาท
 - ค. คันที่ ๓ จุ้น้ำได้ ๖ ลบ.ม. ซื้อเมื่อ พ.ศ. ๒๕๔๒ ราคา ๑,๕๙๕,๐๐๐ บาท
- ๕ เครื่องดับเพลิงชนิดหาลาม จำนวน ๓ เครื่อง
- ๖ พนักงานดับเพลิง จำนวน ๓๑ คน (พนักงานเทศบาล ๒ คน ลูกจ้างประจำ ๕ คน
และพนักงานจ้าง ๒๔ คน)
- ๗ อาสาสมัครป้องกันและบรรเทาสาธารณภัย จำนวน ๓๓๔ คน (รวมรุ่นเก่าและรุ่นใหม่)
- ๘ การฝึกซ้อมบรรเทาสาธารณภัยปีที่ผ่านมา จำนวน ๕ ครั้ง
- ๙ อื่นๆ

๒.๙.๒ การรักษาความมั่นคงและความสงบสุขของประชาชน

งานรักษาความสงบเรียบร้อยและความมั่นคงของเทศบาลตำบลเมืองแกลง
สำหรับเทศบาลตำบลเมืองแกลง มีเจ้าหน้าที่เทศกิจ มีอัตรากำลังเจ้าหน้าที่ ๔ คน

ชุดปฏิบัติงานเทคนิค แจกเจ้าหน้าที่ออกปฏิบัติงาน โดยออกตรวจความเป็นระเบียบเรียบร้อย ของผู้ประกอบการค้าหาบเร่ - แผงลอย เป็นประจำทุกวันออกตรวจผู้ประกอบการตามถนนสายต่างๆ ในเทศบาลและตรอก ซอยใน ๑๓ ชุมชน เพื่อตรวจดูความเรียบร้อย

ชุดปฏิบัติงานเทคนิคได้ช่วยอำนวยความสะดวกในด้านการจราจร บริเวณถนนที่มีประชาชนสัญจรไปมา พลุกพล่าน เช่น ช่วงเช้า - ช่วงเย็น ดูแลการจราจรตามแยกต่างๆ เวลาเลิกเรียนของนักเรียนโรงเรียนต่างๆ ชุดเทคนิคปฏิบัติงานจราจรร่วมกับตำรวจเพื่อให้ความปลอดภัยแก่ผู้ใช้รถใช้ถนนทั่วไป

นอกจากนี้ยังมีกำลังจากเจ้าหน้าที่ของรัฐแล้วเทศบาลได้จัดให้มีกลุ่มราษฎรอาสาสมัครในรูปแบบต่าง ๆ เพื่อเข้ามามีส่วนร่วมในการระมัดระวังและป้องกันตนเอง เช่น คณะกรรมการยามท้องถิ่น, อปพร.

งานรักษาความสงบเรียบร้อยและความมั่นคงของ สภ.แกลง

สำหรับ สภ.แกลง ตั้งอยู่ในเขตเทศบาลตำบลเมืองแกลง มีหน้าที่รักษาความสงบเรียบร้อยในเขตอำเภอแกลง จากสถิติที่เกิดขึ้นในเขตเทศบาล ในช่วงปี พ.ศ.๒๕๕๔ -๒๕๕๖ ที่ผ่านมาจะพบว่าคดีที่เกิดขึ้นมาอันดับที่ ๑ จะเป็นคดีเกี่ยวกับยาเสพติดและสารระเหย มีอัตราเพิ่มขึ้นทุกปี

ตารางแสดงข้อมูลเกี่ยวกับอาชญากรรมที่เกิดขึ้นภายในอำเภอแกลง (พ.ศ.๒๕๕๔ - ๒๕๕๖)

ประเภทคดี	พ.ศ.๒๕๕๔			พ.ศ.๒๕๕๕			พ.ศ.๒๕๕๖		
	เกิด	จับ	ผู้ต้องหา	เกิด	จับ	ผู้ต้องหา	เกิด	จับ	ผู้ต้องหา
คดียาเสพติด	๓๗๒	๓๗๒	๓๙๑	๕๔๒	๕๔๒	๕๖๓	๔๓๙	๔๓๙	๔๕๖
คดีอุกฉกรรจ์/สะเทือนขวัญ	๘	๖	๖	๕	๕	๕	๗	๔	๔
คดีประทุษร้ายต่อชีวิต/ร่างกาย	๒๐	๑๘	๑๘	๒๓	๑๗	๑๗	๑๗	๑๐	๑๐
คดีที่น่าสนใจ	๔๕	๑๐	๑๐	๔๔	๑๑	๑๑	๒๖	๑๗	๑๗
คดีที่รัฐเป็นผู้เสียหาย	๑๔๑	๑๔๑	๓๖๕	๑๓๑	๑๓๑	๓๓๓	๑๐๓	๑๐๓	๓๓๐
รวม	๕๘๖	๕๔๗	๗๙๐	๗๔๕	๗๐๖	๙๒๙	๕๙๒	๕๗๓	๘๑๗

๒.๑๐ ด้านสิ่งแวดล้อมและทรัพยากรธรรมชาติ

๒.๑๐.๑. ปริมาณน้ำฝนเฉลี่ย สูงสุด พ.ศ. ๒๕๕๖

- ๑) ปริมาณน้ำฝนเฉลี่ย เดือน มี.ค.-มิ.ย. จำนวน ๑๑๘.๔ มม.
- ๒) ปริมาณน้ำฝนเฉลี่ย เดือน ก.ค.-ต.ค. จำนวน ๒๕๔.๓ มม.
- ๓) ปริมาณน้ำฝนเฉลี่ย เดือน พ.ย.-ก.พ. จำนวน ๘๓.๑ มม.

๒.๑๐.๒. แหล่งน้ำ สระน้ำ จำนวน ๒ แห่ง คือ บริเวณสนามกีฬา ๑ แห่ง บริเวณศาลา แหลมท่าตะเคียน ๑

๒.๑๐.๓. ขยะ

๑) ปริมาณขยะ ๒๑ ตัน/วัน

๒) รถยนต์ที่ใช้เก็บขยะ รวม ๖ คัน ขนาด ๖ ล้อ ๔ คัน และขนาด ๔ ล้อ ๒ คัน

๓) ที่ดินสำหรับกำจัดขยะที่กำลังใช้ จำนวน ๘๐ ไร่ ตั้งอยู่ที่บ้านห้วยหิน

- ห่างจากเขตท้องถิ่น เป็นระยะทาง ๑๘ กม.

๒.๑๐.๔. ให้บริการกับองค์กรปกครองส่วนท้องถิ่นบริเวณใกล้เคียง จำนวน ๑๑ แห่ง
บริษัทเอกชน จำนวน ๓ แห่ง ดังนี้

๑) เทศบาลตำบลนายายอาม

๒) เทศบาลตำบลทุ่งควายกิน

๓) เทศบาลตำบลบ้านนา

๔) เทศบาลตำบลปากน้ำประแส

๕) เทศบาลตำบลชำฉ้อ

๖) อบต.นายายอาม

๗) อบต.ทุ่งควายกิน

๘) อบต.น้ำเป็น

๙) อบต.คลองปูน

๑๐) อบต.ห้วยทับมอญ

๑๑) อบต.พังราด

๑๒) บริษัท เอพินาอุตสาหกรรมการ จำกัด

๑๓) บริษัท โกรเฮ้ สยาม จำกัด

๑๔) บริษัท แกรนด์รับเบอร์ จำกัด

๒.๑๑. บทบาท/การมีส่วนร่วมของประชาชน

ชุมชนในเขตเทศบาลตำบลเมืองแกลงมีทั้งหมด ๑๓ ชุมชน ประกอบด้วย

๑. ชุมชนโพธิ์ทอง	นายรุ่งโรจน์	พยอมหอม	ประธานชุมชน
๒. ชุมชนดอนมะกอก	นางจำรัส	เจริญกิจ	ประธานชุมชน
๓. ชุมชนบ้านแหลมยาง	นายบุญรอด	ปองความดี	ประธานชุมชน
๔. ชุมชนสารนาถ	นายไกรวุฒิ	สนทราพรพล	ประธานชุมชน
๕. ชุมชนหนองแหวน	นางสาวทัศนีย์	วงศ์จิราษฐ์	ประธานชุมชน
๖. ชุมชนมาบใหญ่	นายชาติชาย	เพชรพาณิชย์	ประธานชุมชน
๗. ชุมชนพลงช้างเผือก	นางไทรงาม	คงคางาม	ประธานชุมชน
๘. ชุมชนหนองควายเขาหัก	นายสมปอง	งามเสงี่ยม	ประธานชุมชน
๙. ชุมชนสุนทรโวหาร	นายสุนทร	อาดยะพันธ์ุ์	ประธานชุมชน
๑๐. ชุมชนแกลงแกลั่วกล้า	นายปรวีร์	วัฒนานุกิจ	ประธานชุมชน
๑๑. ชุมชนหนองกระโดง	นายอุดม	ชำนาญศิลป์	ประธานชุมชน
๑๒. ชุมชนหนองแดงโม	นางทัศนีย์	วิสุทธาธรรม	ประธานชุมชน
๑๓. ชุมชนในยาง	นายอำนาจ	เสนาะ	ประธานชุมชน

๒.๑๓. ข้อมูลเกี่ยวกับศักยภาพของท้องถิ่น

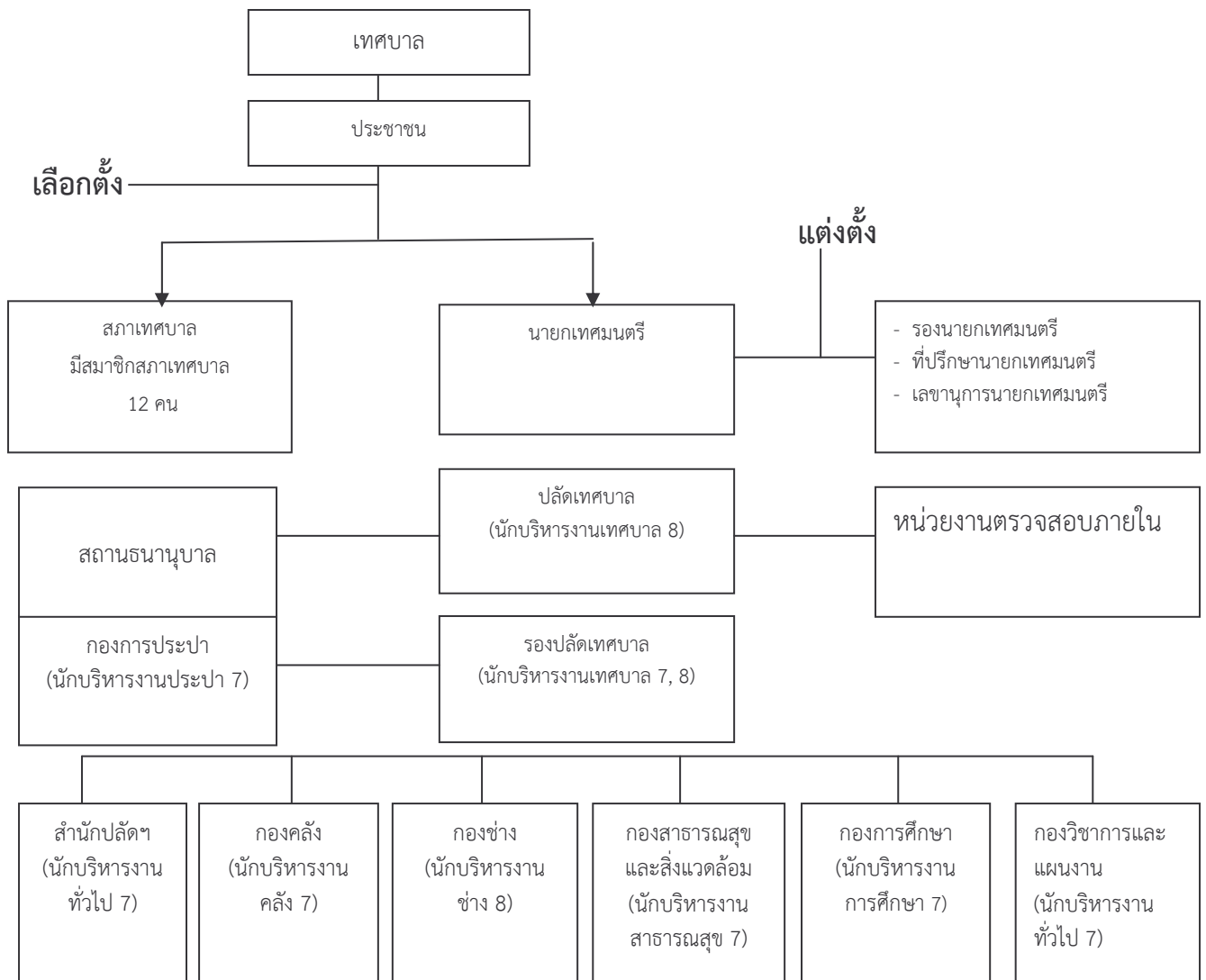
โครงสร้างและอำนาจหน้าที่ราชการของเทศบาล

การแบ่งส่วนบริหารงานราชการของเทศบาลตำบลเมืองแกลง

โครงสร้างหรือการแบ่งส่วนบริหารของเทศบาล ประกอบด้วย ๒ ฝ่าย คือ สภาเทศบาล เป็นฝ่ายนิติบัญญัติ และมีฝ่ายบริหารประกอบด้วย นายกเทศมนตรี รองนายกเทศมนตรี ที่ปรึกษานายกเทศมนตรี และเลขาธิการ รวมเรียกว่า คณะผู้บริหาร โดยนายกเทศมนตรี และสมาชิกสภาเทศบาล มาจากการเลือกตั้งโดยตรง ส่วนรองนายกเทศมนตรี ที่ปรึกษานายกฯ และเลขาธิการ มาจากการแต่งตั้งของนายกเทศมนตรี ด้านการบริหารงานของเทศบาล โดยมีปลัดเทศบาลเป็นผู้รับนโยบายจากคณะผู้บริหารมาปฏิบัติ และพนักงานเทศบาล พนักงานจ้างของเทศบาลจะเป็นผู้ปฏิบัติตามนโยบายที่ได้รับมอบหมาย

ข้อมูลเกี่ยวกับหน่วยงาน/ส่วนราชการ บทบาท ภารกิจ/อำนาจหน้าที่และความรับผิดชอบ
โครงสร้างและกระบวนการบริหารงานบุคคล,งบประมาณ

โครงสร้างของเทศบาลและอัตรากำลังในการบริหารงานของเทศบาลตำบลเมืองแกลง



เทศบาลตำบลเมืองแกลง มีส่วนงานระดับกอง ๘ หน่วยงาน ดังนี้

๑. สำนักปลัดเทศบาล มีหน้าที่ดำเนินงานเกี่ยวกับงานธุรการ งานการเจ้าหน้าที่ งานทะเบียนราษฎร งานป้องกันและบรรเทาสาธารณภัย งานบริหารทั่วไป **งานเทศกิจ**

๒. กองวิชาการและแผนงาน มีหน้าที่ดำเนินงานเกี่ยวกับ งานธุรการ งานวิเคราะห์นโยบายและแผนงาน งานจัดทำงบประมาณ งานบริการและเผยแพร่วิชาการ งานนิติการ

๓. กองคลัง มีหน้าที่ดำเนินงานเกี่ยวกับ งานธุรการ งานการเงินและบัญชี งานพัสดุและทรัพย์สิน งานจัดเก็บและพัฒนารายได้ และงานแผนที่ภาษี

๔. กองช่าง มีหน้าที่ดำเนินงานเกี่ยวกับงานธุรการ งานวิศวกรรม งานสถาปัตยกรรม งานสาธารณูปโภค งานสวนสาธารณะ และงานสถานที่และไฟฟ้าสาธารณะ

๕. กองสาธารณสุขและสิ่งแวดล้อม มีหน้าที่ดำเนินงานเกี่ยวกับ งานธุรการ งานสุขาภิบาลและสิ่งแวดล้อม งานสัตวแพทย์ งานศูนย์บริการสาธารณสุข งานรักษาความสะอาด

๖. กองการประปา มีหน้าที่ดำเนินงานเกี่ยวกับ งานธุรการ งานผลิต งานจำหน่ายและบริการ งานการเงินและบัญชี และงานพัสดุ

๗. กองการศึกษา มีหน้าที่ดำเนินงานเกี่ยวกับ งานธุรการ งานกิจกรรมเด็กและเยาวชน และ การศึกษานอกโรงเรียนและการศึกษาตามอัธยาศัย และงานพัฒนาชุมชน

๘. หน่วยงานตรวจสอบภายใน มีหน้าที่ตรวจสอบและกลั่นกรองให้ความเห็นและข้อเสนอแนะแก่ ปลัดเทศบาล เกี่ยวกับงานการเงินของเทศบาลและควบคุมตรวจสอบด้านอื่น ๆ ตามที่ได้รับมอบหมาย

๒.๑๒ อัตรากำลังของเทศบาลตำบลเมืองแกลง

หน่วยงาน	จำนวน พนักงานเทศบาล	จำนวน ลูกจ้างประจำ	จำนวน พนักงานจ้าง	รวม
๑. สำนักปลัดเทศบาล	๑๑	๖	๓๑	๔๘
๒. กองวิชาการและแผนงาน	๖	-	๓	๙
๓. กองคลัง	๑๑	-	๕	๑๖
๔. กองช่าง	๖	๕	๒๓	๓๔
๕. กองสาธารณสุขและสิ่งแวดล้อม	๖	๗	๗๗	๙๐
๖. กองการศึกษา	๕	-	๑๔	๑๙
๗. กองการประปา	๕	๔	๘	๑๗
รวม	๕๐	๒๒	๑๖๑	๒๓๓

๒.๑๔ จำนวนพนักงานเทศบาลตำบลเมืองแกลง

กอง/ฝ่าย	อัตรากำลังของพนักงาน								
	๑	๒	๓	๔	๕	๖	๗	๘	รวม
๑. สำนักปลัดเทศบาล	-	-	-	๑	๓	๕	๑	๑	๑๑
๒. กองวิชาการและแผนงาน	-	-	-	-	๓	๒	๑	-	๖
๓. กองคลัง	-	๕	-	-	๒	๔	-	-	๑๑
๔. กองช่าง	-	๑	-	๑	-	๒	๑	๑	๖
๕. กองสาธารณสุขและสิ่งแวดล้อม	-	๑	๑	-	-	๑	๓	-	๖
๖. กองการศึกษา	-	๑	๒	-	-	๑	๑	-	๕
๗. กองการประปา	๑	-	-	-	-	๓	๑	-	๕
รวม	๑	๘	๓	๑	๘	๑๘	๘	๒	๕๐

ที่มา : งานการเจ้าหน้าที่ สำนักปลัดเทศบาล ข้อมูล ณ วันที่ ๒๒ เมษายน ๒๕๕๗

รายรับ - รายจ่ายจริงย้อนหลัง ๓ ปี (พ.ศ.๒๕๕๔ - ๒๕๕๖)

๒.๑๕ รายรับจริงของเทศบาลตำบลเมืองแกลง (พ.ศ.๒๕๕๔ - ๒๕๕๖)

ประเภท	ปี พ.ศ.๒๕๕๔	ปี พ.ศ.๒๕๕๕	ปี พ.ศ.๒๕๕๖
ก. รายได้			
๑. หมวดภาษีอากร	๑๑,๐๓๐,๘๗๘.๓๕	๑๑,๔๙๖,๓๐๗.๕๖	๑๒,๓๖๐,๗๗๑.๓๐
๒. หมวดค่าธรรมเนียมค่าปรับ และใบอนุญาต	๙,๓๐๓,๕๗๑.๗๓	๘,๓๕๖,๔๑๑.๔๕	๙,๔๖๖,๒๓๙.๒๖
๓. หมวดรายได้จากทรัพย์สิน	๔,๑๖๑,๓๓๐.๑๗	๕,๓๗๑,๐๐๑.๑๔	๖,๑๐๒,๙๑๔.๐๖
๔. หมวดรายได้จาก สาธารณูปโภค	๑,๓๓๘,๔๔๕.๒๔	๑,๕๖๑,๖๔๓.๒๖	๑,๙๖๒,๘๓๕.๔๐
๕. หมวดรายได้เบ็ดเตล็ด	๗๘๒,๖๐๗.๔๒	๙๖๕,๑๑๐	๑,๕๑๐,๓๓๑.๖๐
๖. หมวดรายได้จากทุน	๒๗,๐๐๐	-	๑๕,๑๐๐
๗. หมวดรายได้จากรัฐบาล จัดสรรให้	๕๙,๙๙๕,๐๗๓.๗๔	๖๗,๑๒๕,๔๑๒.๕๙	๗๕,๓๔๔,๗๒๗.๓๖
๘. หมวดเงินอุดหนุนทั่วไป	๒๖,๘๒๓,๔๖๑.๐๐	๒๖,๗๓๘,๒๒๗	๓๕,๙๒๒,๕๔๐
๙. หมวดเงินอุดหนุนเฉพาะกิจ	๙,๙๕๘,๙๗๙.๒๕	๒๗,๒๒๕,๗๒๖.๕๐	๑๕,๐๔๓,๕๘๐.๓๓
ข. เงินได้อื่น ๆ			
๑. หมวดเงินอุดหนุนทั่วไป - โครงการภายใต้แผนปฏิบัติการไทยเข้ม แข็ง ๒๕๕๕ (๒๓ล้านบาท)	-	-	-
รวมรายจ่าย	๑๒๓,๔๒๑,๓๔๖.๙๐	๑๔๘,๘๓๙,๘๓๙.๕๐	๑๕๗,๗๒๙,๐๓๙.๓๑

๒.๑๖ รายจ่ายจริงของเทศบาลตำบลเมืองแกลง(ปีพ.ศ. ๒๕๕๔ -๒๕๕๖)

ประเภท	ปี พ.ศ.๒๕๕๔	ปี พ.ศ.๒๕๕๕	ปี พ.ศ.๒๕๕๖
รายจ่ายงบกลาง	๕,๑๗๔,๙๒๓.๒๐	๔,๕๕๑,๓๒๘.๙๗	๕,๒๘๑,๙๐๙.๙๒
๑. หมวดเงินเดือน และค่าจ้างประจำ	๑๕,๖๑๗,๑๕๐.๗๔	๑๖,๐๘๕,๒๓๐.๐๗	๑๖,๒๖๙,๒๘๙.๗๙
๒. หมวดค่าจ้างชั่วคราว	๑๓,๑๗๗,๘๕๕.๒๔	๑๘,๕๘๑,๒๒๘.๖๗	๑๘,๐๒๘,๒๙๐.๖๗
๓. หมวดค่าตอบแทนใช้สอย และวัสดุ	๒๙,๖๙๕,๐๗๘.๖๙	๓๑,๕๐๗,๗๖๐.๙๔	๓๖,๙๙๑,๗๔๓.๗๒
๔. หมวดค่าสาธารณูปโภค	๑,๔๐๕,๓๕๗.๓๖	๑,๕๐๓,๐๙๐.๓๒	๒,๐๙๒,๒๒๓.๖๙
๕. หมวดเงินอุดหนุน	๖,๒๒๖,๓๓๐	๗,๕๕๔,๖๐๐	๘,๕๙๖,๓๐๐
๖. หมวดรายจ่ายอื่น ๆ	-	-	๑๐๐,๐๐๐
๗. หมวดค่าครุภัณฑ์ที่ดิน และสิ่งก่อสร้าง	๒๕,๗๐๑,๐๙๕.๗๖	๒๓,๙๘๐,๕๐๘.๒๖	๔๔,๙๕๗,๙๐๘.๕๖
รวมรายจ่าย	๙๖,๙๙๗,๗๙๐.๙๙	๑๐๓,๖๖๓,๗๔๗.๒๓	๑๓๒,๒๑๗,๖๖๖.๓๕

๒.๑๗ การบริการด้านสถานธนาบาล

เทศบาลตำบลเมืองแกลงได้เปิดให้บริการสถานธนาบาล เมื่อวันที่ ๒๔ เมษายน ๒๕๓๘ เพื่อช่วยเหลือบรรเทาความเดือดร้อนแก่ประชาชนผู้มีรายได้น้อย ที่ต้องไปใช้บริการโรงรับจำนำของเอกชน อัตราดอกเบี้ยสูง และเพื่อเป็นการเพิ่มพูนรายได้ให้แก่เทศบาลอีกทางหนึ่ง

การคิดอัตราดอกเบี้ยของสถานธนาบาล

๑. เงินต้นไม่เกิน ๕,๐๐๐ บาท คิดดอกเบี้ยร้อยละ ๐.๕๐ บาท ต่อเดือน
๒. เงินต้น ๕,๐๐๑ บาท ขึ้นไป คิดดอกเบี้ยร้อยละ ๑ บาท ต่อเดือน
๓. เงินต้น ๓๐,๐๐๐ บาท ขึ้นไป คิดดอกเบี้ยร้อยละ ๑.๒๕ บาท ต่อเดือน
๔. สถานธนาบาลรับจำนำได้ในวงเงินไม่เกินรายละ ๕๐๐,๐๐๐ บาท

สำหรับจากแบบสำรวจพบว่า ตั้งแต่ปี พ.ศ. ๒๕๓๙ - ๒๕๕๖ มีประชาชนมาใช้บริการเพิ่มขึ้นทุกปี

๒.๑๘ ผังเมืองรวมเมืองแกลง

การวางและจัดทำผังเมืองรวมเป็นการชี้แนะแนวทางการพัฒนาเมืองโดยรวม เพื่อให้การพัฒนาเมืองมีประสิทธิภาพและสอดคล้องกับนโยบายและวัตถุประสงค์ที่กำหนดไว้ แผนงาน/โครงการพัฒนาผังเมืองรวมเมืองแกลง จังหวัดระยอง เป็นการส่งเสริมให้เกิดการพัฒนาเมืองให้ดียิ่งขึ้น มีสุขลักษณะ ความสะอาดสวยงาม เป็นระเบียบ ความสวยงาม การใช้ประโยชน์ในทรัพย์สิน ความปลอดภัยของประชาชน และสวัสดิภาพของสังคม เพื่อส่งเสริมการเศรษฐกิจสังคม และสภาพแวดล้อม เพื่อดำรงรักษาหรือบูรณะสถานที่ และวัตถุประสงค์ หรือมีคุณค่าในทางศิลปกรรม สถาปัตยกรรม ประวัติศาสตร์ หรือโบราณคดี เพื่อบำรุงรักษาทรัพยากรธรรมชาติภูมิประเทศที่มีคุณค่าในทางธรรมชาติ

การใช้ประโยชน์ที่ดินในปัจจุบัน

การใช้ประโยชน์ที่ดินในเขตผังเมืองรวมเมืองแกลง จังหวัดระยอง ในปัจจุบัน สามารถแบ่งออกเป็นประเภทหลักๆ ดังต่อไปนี้

๑) การใช้ประโยชน์ที่ดินประเภทที่อยู่อาศัย มีการใช้ประโยชน์ที่ดิน เกาะกลุ่มในบริเวณ ถนนมาบใหญ่ ถนนหนองกันเกรา ถนนหนองปรือ ถนนเจริญสุข ทางหลวงแผ่นดินหมายเลข ๓ (ถนนสุขุมวิท) ถนนโพธิ์ทอง ถนนสุนทรภู่ ซอย ๔ ซอย ๗ และถนนพลงช้างเผือกแล้ว ยังกระจายตัวอยู่ทั่วไปตามพื้นที่เกษตรกรรม จะมีลักษณะเกาะกลุ่มกันบ้าง โดยเฉพาะบริเวณที่อยู่ใกล้วัดและโรงเรียน โดยลักษณะที่อยู่อาศัยมีความหลากหลาย ทั้งตึกแถว เรือนไม้ เรือนครึ่งปูนครึ่งไม้ เรือนมีใต้ถุนสูง

ซึ่งในเขตผังเมืองรวมมีการใช้ประโยชน์ที่ดินประเภทนี้ทั้งหมด ๒,๐๖๕.๖๘ ไร่ เท่ากับร้อยละ ๕.๓๒ ของประเภทการใช้ประโยชน์ที่ดินทุกประเภท โดยแยกเป็นการใช้ประโยชน์ที่ดินในเขตผังเมืองรวมเดิม ๑,๔๙๗.๐๙ ไร่ และการใช้ประโยชน์ที่ดินในเขตผังเมืองรวมเฉพาะส่วนขยาย ๕๖๘.๕๙ ไร่

๒) การใช้ประโยชน์ที่ดินประเภทพาณิชยกรรม ส่วนใหญ่รวมกลุ่มค่อนข้างหนาแน่นบริเวณศูนย์กลางชุมชน โดยเฉพาะตามแนวทางหลวงแผ่นดินหมายเลข ๓ (ถนนสุขุมวิท) ถนนสุนทรโวหาร ถนนเทศบาล ๑ และถนนเทศบาล ๒ ซึ่งเป็นพื้นที่ศูนย์กลางเมือง

ซึ่งในเขตผังเมืองรวมมีการใช้ประโยชน์ที่ดินประเภทนี้ทั้งหมด ๔๘๒.๖๕ ไร่ เท่ากับร้อยละ ๑.๒๔ ของประเภทการใช้ประโยชน์ที่ดินทุกประเภท โดยแยกเป็นการใช้ประโยชน์ที่ดินในเขตผังเมืองรวมเดิม ๔๕๑.๔๓ ไร่ และการใช้ประโยชน์ที่ดินในเขตผังเมืองรวมเฉพาะส่วนขยาย ๓๑.๒๒ ไร่

๓) การใช้ประโยชน์ที่ดินประเภทอุตสาหกรรมและคลังสินค้า กระจายอยู่ทั่วไปในเขตผัง ส่วนใหญ่เป็นกิจการอุตสาหกรรมที่เกี่ยวข้องกับการเกษตร อาทิ อุตสาหกรรมในการผลิตเฟอร์นิเจอร์จากยางพารา อุตสาหกรรมเกี่ยวกับยางพารา ซึ่งมีการปลูกหมุ่นเวียนในบริเวณชุมชนโดยรอบเป็นกิจการที่มีความสัมพันธ์กับชุมชน

ซึ่งในเขตผังเมืองรวมมีการใช้ประโยชน์ที่ดินประเภทนี้ทั้งหมด ๔๘๘.๘๒ ไร่ เท่ากับร้อยละ ๑.๒๖ ของประเภทการใช้ประโยชน์ที่ดินทุกประเภทโดยแยกเป็นการใช้ประโยชน์ที่ดินในเขตผังเมืองรวมเดิม ๒๕๑.๓๗ ไร่ และการใช้ประโยชน์ที่ดินในเขตผังเมืองรวมเฉพาะส่วนขยาย ๒๓๗.๔๕ ไร่

๔) การใช้ประโยชน์ที่ดินประเภทสถาบันราชการ การสาธารณูปโภคและสาธารณูปการ ในเขตผังเมืองรวมเมืองแกลง มีสถาบันราชการ การสาธารณูปโภคและสาธารณูปการ เช่น สำนักงานเทศบาลตำบลเมืองแกลง ที่ว่าการอำเภอแกลง ที่ทำการไปรษณีย์โทรเลขแกลง สถานีตำรวจภูธรแกลง เป็นต้น

ซึ่งในเขตผังเมืองรวมมีการใช้ประโยชน์ที่ดินประเภทนี้ทั้งหมด ๖๐.๗๖ ไร่ เท่ากับร้อยละ ๐.๑๖ ของประเภทการใช้ประโยชน์ที่ดินทุกประเภท โดยแยกเป็นการใช้ประโยชน์ที่ดินในเขตผังเมืองรวมเดิม ๕๓.๗๔ ไร่ และการใช้ประโยชน์ที่ดินในเขตผังเมืองรวมเฉพาะส่วนขยาย ๗.๐๒ ไร่

๕) การใช้ประโยชน์ที่ดินประเภทสถาบันการศึกษา ประกอบด้วย สถาบันการศึกษาในระดับต่างๆ ในเขตผังเมืองรวมเมืองแกลง มีสถาบันการศึกษา เช่น โรงเรียนแกลง “วิทยสถาวร” โรงเรียนวัดโพธิ์ทอง โรงเรียนบ้านหนองน้ำขุ่น เป็นต้น

ซึ่งในเขตผังเมืองรวมมีการใช้ประโยชน์ที่ดินประเภทนี้ทั้งหมด ๑๑๑.๙๒ ไร่ เท่ากับร้อยละ ๐.๒๙ ของประเภทการใช้ประโยชน์ที่ดินทุกประเภท โดยแยกเป็นการใช้ประโยชน์ที่ดินในเขตผังเมืองรวมเดิม ๗๑.๑๗ ไร่ และการใช้ประโยชน์ที่ดินในเขตผังเมืองรวมเฉพาะส่วนขยาย ๔๐.๗๕ ไร่

๖) การใช้ประโยชน์ที่ดินประเภทสถาบันศาสนา ประกอบด้วย วัด โบสถ์ และศาลเจ้า ในเขต ผังเมืองรวมเมืองแกลง มีสถาบันศาสนา เช่น วัดหนองกันเกรา วัดโพธิ์ทองพุทธาราม วัดหนองน้ำขุ่น วัดพลงช้างเผือก เป็นต้น

ซึ่งในเขตผังเมืองรวมมีการใช้ประโยชน์ที่ดินประเภทนี้ทั้งหมด ๘๙.๙๔ ไร่ เท่ากับร้อยละ ๐.๒๓ ของประเภทการใช้ประโยชน์ที่ดินทุกประเภท โดยแยกเป็นการใช้ประโยชน์ที่ดินในเขตผังเมืองรวมเดิม ๖๕.๔๗ ไร่ และการใช้ประโยชน์ที่ดินในเขตผังเมืองรวมเฉพาะส่วนขยาย ๒๔.๔๗ ไร่

๗) การใช้ประโยชน์ที่ดินประเภทนันทนาการ ประกอบด้วย สวนสาธารณะ สนามกีฬา สถานที่พักผ่อนหย่อนใจ เป็นต้น ในเขตผังเมืองรวมเมืองแกลงมีการใช้ประโยชน์ที่ดินประเภทนี้ทั้งหมด ๖๒.๔๑ ไร่ เท่ากับร้อยละ ๐.๑๖ ของประเภทการใช้ประโยชน์ที่ดินทุกประเภท ซึ่งอยู่ในเขตผังเมืองรวมเดิมทั้งหมด

๘) การใช้ประโยชน์ที่ดินประเภทถนน ขอย ในเขตผังเมืองรวมเมืองแกลง มีถนนขอย ที่สำคัญ เช่น ทางหลวงแผ่นดินหมายเลข ๓ (ถนนสุขุมวิท) ทางหลวงแผ่นดินหมายเลข ๓๔๔ (บ้านบึง-แกลง) ทางหลวงแผ่นดินหมายเลข ๓๑๖๔ เป็นเส้นทางไปสู่สถานที่ท่องเที่ยวชายทะเลที่สำคัญของจังหวัดระยอง เป็นต้น

ในเขตผังเมืองรวมมีการใช้ประโยชน์ที่ดินประเภทนี้ทั้งหมด ๖๔๑.๘๔ ไร่ เท่ากับร้อยละ ๑.๖๕ ของประเภทการใช้ประโยชน์ที่ดินทุกประเภท โดยแยกเป็นการใช้ประโยชน์ที่ดินในเขตผังเมืองรวมเดิม ๕๕๑.๘๒ ไร่ และการใช้ประโยชน์ที่ดินในเขตผังเมืองรวมเฉพาะส่วนขยาย ๙๐.๐๒ ไร่

๙) การใช้ประโยชน์ที่ดินประเภทแม่น้ำ ลำคลอง หรือแหล่งน้ำสาธารณะ ในเขตผังเมืองรวมเมือง แกลง มีแม่น้ำ ลำคลอง หรือแหล่งน้ำสาธารณะที่สำคัญ เช่น น้ำประแส คลองวังหว่า หนองน้ำขาว หนองกันเกรา เป็นต้น

ในเขตผังเมืองรวมมีการใช้ประโยชน์ที่ดินประเภทนี้ทั้งหมด ๑,๐๙๐.๔๑ ไร่ เท่ากับร้อยละ ๒.๘๑ ของประเภทการใช้ประโยชน์ที่ดินทุกประเภท โดยแยกเป็นการใช้ประโยชน์ที่ดินในเขตผังเมืองรวมเดิม ๔๑๗.๖๓ ไร่ และการใช้ประโยชน์ที่ดินในเขตผังเมืองรวมเฉพาะส่วนขยาย ๖๗๒.๗๘ ไร่

๑๐) การใช้ประโยชน์ที่ดินประเภทเกษตรกรรม ป่าไม้ ที่ว่าง เป็นพื้นที่ส่วนใหญ่ของผังเมืองรวมเมืองแกลง ประกอบด้วย พื้นที่นา พื้นที่สวน พื้นที่เพาะเลี้ยงสัตว์น้ำ และพื้นที่ปศุสัตว์

ซึ่งในเขตผังเมืองรวมมีการใช้ประโยชน์ที่ดินประเภทนี้ทั้งหมด ๓๓,๗๔๖.๖๒ ไร่ เท่ากับร้อยละ ๘๖.๘๘ ของประเภทการใช้ประโยชน์ที่ดินทุกประเภท โดยแยกเป็นการใช้ประโยชน์ที่ดินในเขตผังเมืองรวมเดิม ๑๔,๑๘๓.๐๙ ไร่ และการใช้ประโยชน์ที่ดินในเขตผังเมืองรวมเฉพาะส่วนขยาย ๑๙,๕๖๓.๕๓ ไร่

ปัญหาของผังเมืองรวมเมืองแกลง

๑) ขาดมาตรการที่เข้มงวดในการควบคุมการใช้ประโยชน์ที่ดิน ในผังเมืองรวมเมืองแกลง มีการตัดแปลงอาคารเพื่อเลี้ยงนกนางแอ่นในย่านที่อยู่อาศัย เป็นการใช้ที่ดินผิดประเภท ซึ่งก่อให้เกิดปัญหา เรื่อง เสียง กลิ่น รวมถึงปัญหาด้านสาธารณสุข

๒) ทรัพยากรทางธรรมชาติและระบบนิเวศเสื่อมโทรม เป็นผลมาจากการพัฒนาด้านอุตสาหกรรมที่ขาดความระมัดระวังต่อผลกระทบทางด้านสิ่งแวดล้อม ทำให้พื้นที่มีปัญหาทางด้านสิ่งแวดล้อม ได้แก่ กลิ่น น้ำเสีย ขยะ และสารอันตราย

๓) มีแรงงานต่างด้าวอพยพเข้ามาในพื้นที่ เนื่องจากพื้นที่ผังเมืองรวมเมืองแกลงมีความต้องการแรงงานเพื่อตอบสนองภาคอุตสาหกรรมและทำงานประเภทที่คนไทยไม่นิยมทำ ส่งผลให้เกิดปัญหา เรื่องความต้องการของสาธารณูปโภค และสาธารณูปการที่ต้องการเพิ่มมากขึ้น ปัญหาเรื่องความแออัดของที่พักอาศัย และปัญหาอาชญากรรมต่างๆ

ข้อจำกัดของผังเมืองรวมเมืองแกลง

๑) เขตป่าอนุรักษ์ ในเขตผังเมืองรวมเมืองแกลงบริเวณทิศตะวันออกเฉียงใต้มีพื้นที่ป่าชายเลนที่กำหนดให้เป็นป่าอนุรักษ์ ตามมติคณะรัฐมนตรี พ.ศ. ๒๕๔๓

๒) สถานีเครื่องช่วยในการเดินอากาศ (V.O.R) ในเขตผังเมืองรวมเมืองแก่งมีสถานีเครื่องช่วยในการเดินอากาศ (V.O.R) ตั้งอยู่ที่ทิศตะวันออกเฉียงใต้ของผัง ซึ่งบริเวณดังกล่าวเป็นพื้นที่ที่ห้ามก่อสร้างอาคารในเขตรัศมีที่กำหนดตามพระราชบัญญัติการเดินอากาศ

๓) มีปัญหาน้ำท่วม น้ำทะเลหนุน เนื่องจากพื้นที่ผังเมืองรวมเมืองแก่งอยู่ในบริเวณเขตอิทธิพลของน้ำทะเลหนุน ในบริเวณริมแม่น้ำประแส และพื้นที่ราบลุ่มต้องประสบปัญหาน้ำท่วมอยู่เสมอในฤดูน้ำหลาก ซึ่งส่งผลให้ต้องใช้งบประมาณและกำลังคนในการแก้ปัญหาทางด้านนี้

๔) พื้นที่เกษตรกรรม ซึ่งเป็นพื้นที่ที่ควรอนุรักษ์ไว้สำหรับกิจกรรมเพราะปลูกและเลี้ยงสัตว์ เพื่อเป็นแหล่งผลิตอาหารเลี้ยงชุมชนในพื้นที่ผังเมืองรวม อีกทั้งยังเป็นฐานเศรษฐกิจที่สำคัญของพื้นที่อีกด้วย

ประโยชน์ของการวางผังเมือง

- ๑) บ้านเมืองมีความเป็นระเบียบเรียบร้อย
- ๒) ผังเมืองเป็นเครื่องมือพัฒนาเมืองให้มีความสมดุลในทุกๆ ด้าน
- ๓) ทำให้เมืองหรือชุมชนมีความสวยงาม เจริญเติบโตอย่างมีระเบียบแบบแผนและถูกสุขลักษณะ โดยการวางผังการใช้ประโยชน์ที่ดินในอนาคตออกเป็นย่านต่างๆ อย่างเหมาะสมและสัมพันธ์กัน เช่น ย่านพักอาศัย ย่านพาณิชย์กรรม ย่านอุตสาหกรรม ย่านที่โล่งเพื่อนันทนาการ และรักษาสภาพสิ่งแวดล้อม
- ๔) เพื่อวางแผนทางการพัฒนาเมืองหรือชุมชนให้มีระเบียบ โดยวางผังคมนาคมและขนส่งให้สัมพันธ์กับการใช้ที่ดินในอนาคต
- ๕) ทำให้ประชาชนมีความปลอดภัยในการอยู่อาศัย โดยห้ามการใช้ประโยชน์ที่ดินบางประเภทในย่านที่พักอาศัยหรือย่านพาณิชย์กรรม เช่น ห้ามคลังน้ำมันเชื้อเพลิง คลังวัตถุระเบิด อุตสาหกรรมที่มีมลพิษ
- ๖) ส่งเสริมเศรษฐกิจของเมืองหรือชุมชน โดยกำหนดให้มีย่านพาณิชย์กรรม และย่านอุตสาหกรรม ซึ่งเป็นแหล่งธุรกิจและจ้างงานไว้ในที่ที่เหมาะสมเพื่อผู้ใช้บริการและคนงานได้รับความสะดวกในการเดินทาง การขนส่งสินค้าและวัตถุดิบ
- ๗) ส่งเสริมสภาพสังคมของคนในเมืองหรือชุมชนโดยพิจารณาถึงที่ตั้งสถาบันการศึกษา โรงพยาบาล ศูนย์สาธารณสุข ฯลฯ ให้อยู่ในที่ที่เหมาะสม สามารถให้บริการแก่ประชาชนได้อย่างมีประสิทธิภาพ
- ๘) ส่งเสริมสภาพแวดล้อมของเมืองหรือชุมชนให้มีที่โล่งเว้นว่าง มีสวนสาธารณะที่มีพักผ่อนหย่อนใจ
- ๙) ดำรงรักษาสถานที่ที่มีคุณค่าทางศิลปวัฒนธรรม ประวัติศาสตร์และโบราณคดี โดยกำหนดเป็นบริเวณอนุรักษ์ เพื่อส่งเสริมเอกลักษณ์ศิลปวัฒนธรรมไทย
- ๑๐) บำรุงรักษาทรัพยากรธรรมชาติและภูมิประเทศที่งดงามทั้งในเขตเมืองและชนบท

บทที่ ๓

แผนยุทธศาสตร์ของเทศบาลตำบลเมืองแกลง พ.ศ.๒๕๕๘-๒๕๖๒

ยุทธศาสตร์ที่สำคัญของชาติ

การวิเคราะห์ศักยภาพการพัฒนาเทศบาลตำบลเมืองแกลง

การจัดทำแผนยุทธศาสตร์ของเทศบาลตำบลเมืองแกลง มีความสอดคล้องเชื่อมโยงกับนโยบายและยุทธศาสตร์ในระดับต่างๆ เช่น นโยบายของรัฐบาล แผนพัฒนาเศรษฐกิจและสังคมแห่งชาติ ฉบับที่ ๑๑ (พ.ศ.๒๕๕๕-๒๕๕๙) แผนการบริหารราชการแผ่นดิน ยุทธศาสตร์ประเทศ (Country Strategy) ยุทธศาสตร์การพัฒนาเพื่อเสริมความมั่นคงของชาติ ยุทธศาสตร์การเข้าสู่ประชาคมอาเซียน แนวทางการดำเนินการเตรียมความพร้อมเพื่อเข้าสู่ประชาคมอาเซียนขององค์กรปกครองส่วนท้องถิ่น ยุทธศาสตร์กลุ่มจังหวัดภาคตะวันออก ยุทธศาสตร์การพัฒนาจังหวัด ยุทธศาสตร์การพัฒนาขององค์กรปกครองส่วนท้องถิ่นในเขตจังหวัดระยอง นโยบายของผู้บริหารเทศบาลตำบลเมืองแกลง เป็นต้น แผนยุทธศาสตร์ของเทศบาลตำบลเมืองแกลง เป็นเครื่องมือที่สำคัญในการกำหนดทิศทางการพัฒนาตำบลตามอำนาจหน้าที่ที่กำหนดไว้ในพระราชบัญญัติกำหนดแผนและขั้นตอนการกระจายอำนาจให้แก่องค์กรปกครองส่วนท้องถิ่น พ.ศ. ๒๕๔๒ เป็นแผนที่เกิดจากการมีส่วนร่วมของประชาชนในการร่วมแสดงความคิดเห็นเกี่ยวกับปัญหา ความต้องการของประชาชนเอง ซึ่งจะทำให้การแก้ไขปัญหาเป็นไปอย่างถูกต้องตรงกับปัญหาที่เกิดขึ้นจริง ทำให้ประชาชนได้รับประโยชน์สูงสุดจากการดำเนินงานของเทศบาลตำบลเมืองแกลง สำหรับแนวคิดที่สำคัญที่เป็นแนวทางในการจัดทำแผนยุทธศาสตร์ของเทศบาลตำบลเมืองแกลง มีดังต่อไปนี้

กรอบแนวคิดในการจัดทำยุทธศาสตร์การพัฒนาเทศบาลตำบลเมืองแกลง

นโยบายรัฐบาล

๑. นโยบายเร่งด่วนที่จะดำเนินการในปีแรก
๒. นโยบายความมั่นคงแห่งรัฐ
๓. นโยบายเศรษฐกิจ
๔. นโยบายสังคมและคุณภาพชีวิต
๕. นโยบายที่ดิน ทรัพยากรธรรมชาติและสิ่งแวดล้อม
๖. นโยบายวิทยาศาสตร์ เทคโนโลยีการวิจัย และนวัตกรรม
๗. นโยบายการต่างประเทศและเศรษฐกิจระหว่างประเทศ
๘. นโยบายการบริหารกิจการบ้านเมืองที่ดี

นโยบายตามแผนพัฒนาเศรษฐกิจและสังคมแห่งชาติ ฉบับที่ ๑๑ มี ๖ ยุทธศาสตร์ ดังนี้

- ๑ ยุทธศาสตร์การสร้างความเป็นธรรมในสังคม
 - ๑.๑ การสร้างความมั่นคงทางเศรษฐกิจและสังคมให้ทุกคนในสังคมไทยควบคู่กับการ เสริมสร้างขีดความสามารถในการจัดการความเสี่ยงและสร้างโอกาสในชีวิตให้แก่ตนเอง
 - ๑.๒ การจัดบริการทางสังคมให้ทุกคนตามสิทธิขั้นพื้นฐาน เน้นการสร้างภูมิคุ้มกันระดับปัจเจก และสร้างการมีส่วนร่วมในกระบวนการตัดสินใจในการพัฒนาประเทศ
 - ๑.๓ การเสริมสร้างพลังให้ทุกภาคส่วนสามารถเพิ่มทางเลือกการใช้ชีวิตในสังคมและมี ส่วนร่วมในเชิงเศรษฐกิจ สังคม และการเมืองได้อย่างมีคุณค่าและศักดิ์ศรี

๑.๔ การสานสร้างความสัมพันธ์ของคนในสังคมให้มีคุณค่าร่วมและตระหนักถึง ผลประโยชน์ของสังคม และเสริมสร้างการบริหารราชการแผ่นดินที่มีประสิทธิภาพ โปร่งใส มีระบบตรวจสอบและการรับผิดชอบที่รัดกุม

๒ ยุทธศาสตร์การพัฒนาคณะผู้สังคมแห่งการเรียนรู้ตลอดชีวิตอย่างยั่งยืน

๒.๑ การปรับโครงสร้างและการกระจายตัวประชากรให้เหมาะสม

๒.๒ การพัฒนาคุณภาพคนไทยให้มีภูมิคุ้มกันต่อการเปลี่ยนแปลง

๒.๓ การส่งเสริมการลดปัจจัยเสี่ยงด้านสุขภาพอย่างเป็นองค์รวม

๒.๔ การส่งเสริมการเรียนรู้ตลอดชีวิต

๒.๕ การเสริมสร้างความเข้มแข็งของสถาบันทางสังคม

๓ ยุทธศาสตร์ความเข้มแข็งภาคเกษตร ความมั่นคงของอาหารและพลังงาน

๓.๑ การพัฒนาทรัพยากรธรรมชาติที่เป็นฐานการผลิตภาคเกษตรให้เข้มแข็งและยั่งยืน

๓.๒ การเพิ่มประสิทธิภาพและศักยภาพการผลิตภาคเกษตร

๓.๓ การสร้างมูลค่าเพิ่มผลผลิตทางการเกษตรตลอดห่วงโซ่การผลิต

๓.๔ การสร้างความมั่นคงในอาชีพและรายได้ให้แก่เกษตรกร

๓.๕ การสร้างความมั่นคงด้านอาหารและพัฒนาพลังงานชีวภาพในระดับครัวเรือน และชุมชน

๓.๖ การสร้างความมั่นคงด้านพลังงานชีวภาพเพื่อสนับสนุนการพัฒนาประเทศและความเข้มแข็งภาคเกษตร

๓.๗ การปรับระบบบริหารจัดการภาครัฐเพื่อเสริมสร้างความมั่นคงด้านอาหารและพลังงาน

๔ ยุทธศาสตร์การปรับโครงสร้างเศรษฐกิจสู่การเติบโตอย่างมีคุณภาพและยั่งยืน

๔.๑ การปรับโครงสร้างเศรษฐกิจสู่การพัฒนาที่มีคุณภาพและยั่งยืน

๔.๒ การพัฒนาวิทยาศาสตร์ เทคโนโลยี วิจัย และนวัตกรรม

๔.๓ การพัฒนาขีดความสามารถในการแข่งขันที่มีประสิทธิภาพ เท่าเทียม และเป็นธรรม

๔.๔ การบริหารจัดการเศรษฐกิจส่วนรวมอย่างมีเสถียรภาพ

๕ ยุทธศาสตร์การสร้างเชื่อมโยงกับประเทศในภูมิภาคเพื่อความมั่นคงทางเศรษฐกิจและสังคม

๕.๑ การพัฒนาความเชื่อมโยงด้านการขนส่งและระบบโลจิสติกส์ภายใต้กรอบความร่วมมือในอนุภูมิภาคต่างๆ

๕.๒ การพัฒนาฐานลงทุนโดยเพิ่มขีดความสามารถในการแข่งขันระดับอนุภูมิภาค

๕.๓ การสร้างความพร้อมในการเข้าสู่ประชาคมอาเซียน

๕.๔ การเข้าร่วมเป็นภาคีความร่วมมือระหว่างประเทศและภูมิภาคภายใต้บทบาทที่สร้างสรรค์เป็นทางเลือกในการดำเนินนโยบายระหว่างประเทศในเวทีโลก

๕.๕ การสร้างความเป็นหุ้นส่วนทางเศรษฐกิจในภูมิภาคด้านการพัฒนาทรัพยากร มนุษย์ การเคลื่อนย้ายแรงงาน และการส่งเสริมแรงงานไทยในต่างประเทศ

๕.๖ การมีส่วนร่วมอย่างสำคัญในการสร้างสังคมนานาชาติที่มีคุณภาพชีวิต ป้องกันภัย จากการก่อการร้ายและอาชญากรรม ยาเสพติด ภัยพิบัติ และการแพร่ระบาดของโรคภัย

๕.๗ การเสริมสร้างความร่วมมือที่ดีระหว่างประเทศในการสนับสนุนการเจริญเติบโตทางเศรษฐกิจอย่างมีจริยธรรมและไม่ส่งผลกระทบต่อสิ่งแวดล้อม พร้อมทั้งเปิดรับความร่วมมือกับองค์กรระหว่างประเทศที่ไม่แสวงหากำไร

๕.๘ การเร่งรัดการใช้ประโยชน์จากข้อตกลงการค้าเสรีที่มีผลบังคับใช้แล้ว

๕.๙ การส่งเสริมให้ประเทศไทยเป็นฐานการลงทุน และการประกอบธุรกิจในเอเชีย รวมทั้งเป็นฐานความร่วมมือในการพัฒนาภูมิภาค

๕.๑๐ การปรับปรุงและเสริมสร้างความเข้มแข็งของภาคการพัฒนาภายในประเทศ ตั้งแต่ระดับชุมชนท้องถิ่น

๖ ยุทธศาสตร์การจัดการทรัพยากรธรรมชาติและสิ่งแวดล้อมอย่างยั่งยืน

๖.๑ การอนุรักษ์ ฟื้นฟู และสร้างความมั่นคงของฐานทรัพยากรธรรมชาติและ สิ่งแวดล้อม

๖.๒ การปรับกระบวนการพัฒนาและขับเคลื่อนประเทศเพื่อเตรียมพร้อมไปสู่การเป็นเศรษฐกิจและสังคมคาร์บอนต่ำและเป็นมิตรกับสิ่งแวดล้อม

๖.๓ การยกระดับขีดความสามารถในการรองรับและปรับตัวต่อการเปลี่ยนแปลงสภาพภูมิอากาศ เพื่อให้สังคมมีภูมิคุ้มกัน

๖.๔ การเตรียมความพร้อมรองรับกับภัยพิบัติทางธรรมชาติ

๖.๕ การสร้างภูมิคุ้มกันด้านการค้าจากเงื่อนไขด้านสิ่งแวดล้อมและวิกฤตจากการเปลี่ยนแปลงสภาพภูมิอากาศ

๖.๖ การเพิ่มบทบาทประเทศไทยในเวทีประชาคมโลกที่เกี่ยวข้องกับกรอบความตกลงและพันธกรณีด้านสิ่งแวดล้อมระหว่างประเทศ

๖.๗ การควบคุมและลดมลพิษ

๖.๘ การพัฒนาระบบการบริหารจัดการทรัพยากรธรรมชาติและสิ่งแวดล้อมให้มี ประสิทธิภาพ โปร่งใสและเป็นธรรมอย่างบูรณาการ

แผนการบริหารราชการแผ่นดิน

แผนการบริหารราชการแผ่นดิน พ.ศ. ๒๕๕๕ – ๒๕๕๘

วิสัยทัศน์ของรัฐบาล

ในช่วงปี พ.ศ. ๒๕๕๕ – ๒๕๕๘ รัฐบาลจะมุ่งมั่นการพัฒนาประเทศให้รอดพ้นจากวิกฤตเศรษฐกิจโลกและ พัฒนาไปสู่การเจริญเติบโตอย่างยั่งยืน พร้อมทั้งมุ่งมั่นจะสร้างความสามัคคี โปร่งดอง ให้เกิดขึ้นในสังคมไทย ซึ่ง จะนำไปสู่ความร่วมมือในการพัฒนาเศรษฐกิจ สังคม และการเมืองการปกครองของประเทศให้ก้าวหน้าเพื่อ ประโยชน์สุขของประชาชนชาวไทยทุกคน โดยยึดหลักการบริหารที่มีความยืดหยุ่นที่คำนึงถึงพลวัตการ เปลี่ยนแปลงของปัจจัยภายนอกที่มีผลกระทบต่อการดำเนินนโยบายของรัฐบาล ทั้งนี้รัฐบาลจะดำเนินการให้บรรลุ ภารกิจดังกล่าวภายใต้แนวทางพื้นฐานหลัก ๓ ประการ คือ

หนึ่ง เพื่อนำประเทศไทยไปสู่โครงสร้างเศรษฐกิจที่สมดุล มีความเข้มแข็งของเศรษฐกิจภายในประเทศมาก ขึ้น ซึ่งจะเป็นพื้นฐานที่สำคัญของการสร้างการเติบโตอย่างมีคุณภาพและยั่งยืน การพัฒนา

คุณภาพและสุขภาพคนไทยในทุกช่วงวัย ถือเป็นปัจจัยชี้ขาดความสามารถในการอยู่รอดและแข่งขันได้ ของเศรษฐกิจไทย

สอง เพื่อนำประเทศไทยสู่สังคมที่มีความปรองดองสมานฉันท์และอยู่บนพื้นฐานของหลักนิติธรรมที่เป็น มาตรฐานสากลเดียวกันและมีหลักปฏิบัติที่เท่าเทียมกันต่อประชาชนคนไทยทุกคน

สาม เพื่อนำประเทศไทยไปสู่การเป็นประชาคมอาเซียนในปี ๒๕๕๘ อย่างสมบูรณ์ โดยสร้างความพร้อม และความเข้มแข็งทั้งทางด้านเศรษฐกิจ สังคมและวัฒนธรรม และการเมืองและความมั่นคง

กรอบการดำเนินงานตามนโยบายของรัฐบาล

เพื่อให้การบริหารราชการแผ่นดินสามารถบรรลุถึงภารกิจตามนโยบายของรัฐบาล จึงได้กำหนดกลยุทธ์ และวิธีการดำเนินการที่สอดคล้องกับนโยบาย โดยแบ่งการดำเนินการเป็น ๒ ระยะ คือ

๑. นโยบายเร่งด่วนที่จะเริ่มดำเนินการในปีแรก เป็นภารกิจเร่งด่วนที่จะต้องดำเนินนโยบายในการสร้างความปรองดองสมานฉันท์ของคนในชาติและการแก้ไขปัญหาความเดือดร้อนของประชาชนและผู้ประกอบการจากภาวะเงินเฟ้อและราคาน้ำมัน รวมทั้งการยกระดับคุณภาพชีวิตของประชาชนโดยการเพิ่มกำลังซื้อภายในประเทศ สร้างสมดุลและความเข้มแข็งให้แก่ระบบเศรษฐกิจ ส่งเสริมให้ประชาชนเข้าถึงแหล่งเงินทุนโดยเฉพาะการให้สินเชื่อเพื่อประกอบอาชีพให้แก่ประชาชนผู้มีรายได้น้อย และกลุ่มเกษตรกร รวมทั้งการยกระดับราคาสินค้าเกษตร การเพิ่มรายได้ให้แก่แรงงาน และผู้ที่จบการศึกษาระดับปริญญาตรี การให้เบี้ยยังชีพรายเดือนแบบขั้นบันไดแก่ผู้สูงอายุ นอกจากนี้จะดำเนินการเร่งการเพิ่มรายได้จากการท่องเที่ยวทั้งภายในประเทศและนอกประเทศ เพื่อเป็นแรงขับเคลื่อนเศรษฐกิจต่อไป

๒. นโยบายที่จะดำเนินการในระยะ ๔ ปี นอกเหนือจากนโยบายเร่งด่วนที่รัฐบาลต้องดำเนินการในปีแรกแล้ว รัฐบาลได้กำหนดนโยบายพื้นฐานที่จะดำเนินการในระยะ ๔ ปีของรัฐบาล โดยเริ่มดำเนินการตั้งแต่ปีแรกเป็นต้นไป ดังนี้

๒.๑ ด้านความมั่นคงแห่งรัฐ เติบโตและพิทักษ์รักษาไว้ซึ่งสถาบันพระมหากษัตริย์ พัฒนาและเสริมสร้างศักยภาพของกองทัพและระบบป้องกันประเทศ และเร่งดำเนินการแก้ไขปัญหาเศรษฐกิจ รวมทั้งการพัฒนาการเตรียมความพร้อมแห่งชาติ เพื่อให้มีความพร้อมรับมือกับปัญหาความมั่นคงในรูปแบบใหม่ในทุกด้าน

๒.๒ ด้านสร้างรายได้ ส่งเสริมการท่องเที่ยวทั้งจากภายนอกและภายในประเทศ ขยายบทบาทให้ธุรกิจการเกษตรและอาหารซึ่งเป็นแหล่งรายได้และการจ้างงาน เพื่อนำไปสู่การเป็นศูนย์กลางการผลิตและการค้าอาหารคุณภาพสูง และยกระดับความสามารถในการแข่งขันโดยการขยายช่องทางการตลาด รวมทั้งดึงดูดนักลงทุนเข้ามาลงทุนในการผลิตสินค้าและบริการที่มีเทคโนโลยีสูงและเป็นมิตรกับสิ่งแวดล้อม

๒.๓ ด้านเศรษฐกิจ ให้ความสำคัญในการกระจายรายได้ที่เป็นธรรม เพื่อให้เศรษฐกิจสามารถเติบโตได้อย่างมีเสถียรภาพ มีการจ้างงานที่เต็มที รวมทั้งมีความระมัดระวังความเสี่ยงจากความผันผวนของการเคลื่อนย้ายเงินทุนระหว่างประเทศ และมีการส่งเสริมการสร้างรายได้ภายในประเทศ โดยการเร่งปรับโครงสร้างเศรษฐกิจ เพื่อสร้างมูลค่าเพิ่มในภาคเกษตร อุตสาหกรรม และบริการ และสร้างความเข้มแข็งให้กับสภาพแวดล้อมในการเพิ่มขีดความสามารถในการแข่งขัน ขยายความเชื่อมโยงทางเศรษฐกิจ การค้า การลงทุนและการตลาด ภายใต้กรอบความร่วมมือและข้อตกลงการค้าเสรี นอกจากนี้ยังให้ความสำคัญต่อการปรับโครงสร้างพื้นฐาน การพัฒนาระบบรางเพื่อขนส่งมวลชนเพื่อเพิ่มประสิทธิภาพการใช้พลังงาน ลดต้นทุนการขนส่งเพื่อยกระดับคุณภาพชีวิต เพิ่มขีดความสามารถในการแข่งขัน สร้างโอกาสในการกระจายรายได้ และการกระจายการลงทุนไปสู่ชนบท เป็นต้น

๒.๔ ด้านสังคมและคุณภาพชีวิต เร่งพัฒนาคุณภาพการศึกษาและการสร้างโอกาสทางการศึกษา พร้อมทั้งปฏิรูประบบการผลิตครูให้มีคุณภาพทัดเทียมกับนานาชาติ สร้างแรงจูงใจให้คนเรียนดีและมีคุณธรรมเข้าสู่วิชาชีพครู เร่งพัฒนาเครือข่ายสารสนเทศเพื่อการศึกษา และพัฒนาระบบสารสนเทศเพื่อให้การกระจายครูเพื่อขจัดปัญหาการขาดแคลนครูในสาขาวิชาหลัก เช่น คณิตศาสตร์ วิทยาศาสตร์ และภาษา ด้านการคุ้มครองแรงงาน รัฐบาลให้ความสำคัญต่อความปลอดภัยในการทำงานและสวัสดิการแรงงาน และหลักประกันความมั่นคงในการทำงาน รวมทั้งการเพิ่มสิทธิประโยชน์ในการประกันสังคมให้มากขึ้น และขยายความคุ้มครอง ถึงแรงงานนอกระบบที่รัฐจะต้องดูแลภายใต้ระบบคุ้มครองแรงงาน การจัดสวัสดิการและบริการทางสังคมแก่ผู้ด้อยโอกาสและคนยากจนให้ทั่วถึง รวมทั้งยังเร่งยกระดับฝีมือแรงงานเพื่อนำไปสู่เป้าหมายให้ประเทศไทยเป็นประเทศที่ใช้แรงงานมีฝีมือทั้งระบบและเตรียมการรองรับการเคลื่อนย้ายแรงงานภายใต้ประชาคมอาเซียนในปี พ.ศ. ๒๕๕๘ นอกจากนี้ รัฐบาลได้ให้ความสำคัญต่อการพัฒนาคุณภาพการให้บริการสุขภาพทั้งระบบ โดยการเร่งผลิตบุคลากรด้านการแพทย์และสาธารณสุขให้เพียงพอ การจัดให้มีมาตรการสร้างสุขภาพโดยมีเป้าหมายในการลดอัตราการป่วยตาย และผลกระทบจากโรคไม่ติดต่อเรื้อรัง รวมทั้งการขับเคลื่อนให้ประเทศไทยเป็นเลิศในผลิตภัณฑ์และบริการด้านสุขภาพและการรักษาพยาบาลในภูมิภาคเอเชีย

๒.๕ ด้านที่ดิน ทรัพยากรธรรมชาติ และสิ่งแวดล้อม การรักษาสมดุลระหว่างการอนุรักษ์และใช้ประโยชน์ทุนทรัพยากรธรรมชาติ และสร้างสภาพแวดล้อมที่ดี การสร้างความเป็นธรรมและลดความเหลื่อมล้ำในการใช้ทรัพยากร การพัฒนาคุณค่าความหลากหลายทางชีวภาพ และการส่งเสริมการบริหารจัดการน้ำอย่างบูรณาการ นอกจากนี้ยังมีการสร้างภูมิคุ้มกันและเตรียมความพร้อมในการรองรับต่อผลกระทบจากการเปลี่ยนแปลงของสภาพภูมิอากาศและภัยพิบัติธรรมชาติ

๒.๖ ด้านวิทยาศาสตร์ เทคโนโลยี การวิจัยและนวัตกรรม เร่งพัฒนาประเทศให้เป็นสังคมบนฐานความรู้ โดยการส่งเสริมการลงทุนในการวิจัยพัฒนาร่วมกันระหว่างภาครัฐและเอกชน มีการถ่ายทอดเทคโนโลยีและการใช้ข้อมูลภูมิสารสนเทศ เพื่อการบริหารจัดการทรัพยากรธรรมชาติ การวางแผนการผลิตด้านการเกษตร ยกกระดับคุณภาพชีวิต และเสริมสร้างความสามารถในการแข่งขันของประเทศ รวมทั้งเร่งสร้างนักวิทยาศาสตร์ นักวิจัยให้เพียงพอต่อความต้องการของประเทศ

๒.๗ ด้านต่างประเทศและเศรษฐกิจระหว่างประเทศ ส่งเสริม พัฒนาคาความสัมพันธ์กับประเทศเพื่อนบ้าน และการใช้ประโยชน์จากการเชื่อมโยงเครือข่ายความร่วมมือทางเศรษฐกิจ การค้า การลงทุน รวมทั้งเตรียมความพร้อมของทุกภาคส่วนในการเข้าสู่ประชาคมอาเซียนในปี พ.ศ. ๒๕๕๘

๒.๘ ด้านการบริหารกิจการบ้านเมืองที่ดี พัฒนาระบบราชการ เน้นการบริหารงานเชิงกลยุทธ์ เสริมสร้างประสิทธิภาพของระบบบริหารงานแบบบูรณาการ รวมทั้งสนับสนุนการดำเนินงานขององค์กรปกครองส่วนท้องถิ่นให้มีระบบที่มีประสิทธิภาพ โปร่งใส และปรับปรุงระบบการช่วยเหลือประชาชนที่ไม่ได้รับความเป็นธรรม ทั้งการช่วยเหลือด้านกฎหมาย ส่งเสริมกองทุนยุติธรรมเพื่อคุ้มครองช่วยเหลือคนจนและคนด้อยโอกาส รวมทั้งส่งเสริมให้ประชาชนมีโอกาสรับรู้ข้อมูลข่าวสารได้อย่างกว้างขวาง รวดเร็ว ถูกต้อง เป็นธรรม

ยุทธศาสตร์ประเทศ (Country Strategy)

วิสัยทัศน์

“ประเทศไทยมีขีดความสามารถในการแข่งขัน คนไทยอยู่ดีกินดี มีความเสมอภาคและเป็นธรรม”

หลักการของยุทธศาสตร์ : ต่อยอดรายได้จาก ฐานเดิม สร้างรายได้จากโอกาสใหม่ เพื่อความสมดุล และการพัฒนาอย่างยั่งยืน

วัตถุประสงค์

๑. รักษาฐานรายได้เดิม และสร้างรายได้ใหม่
๒. เพิ่มประสิทธิภาพของระบบการผลิต (ต้องผลิตสินค้าได้เร็วกว่าปัจจุบัน)
๓. ลดต้นทุนให้กับธุรกิจ (ด้วยการลดต้นทุนค่าขนส่งและโลจิสติกส์)

เป้าหมายเชิงยุทธศาสตร์

๑. การเพิ่มรายได้จากฐานเดิม
๒. การสร้างรายได้จากโอกาสใหม่
๓. การลดรายจ่าย
๔. การเพิ่มประสิทธิภาพในการแข่งขัน

ยุทธศาสตร์ที่ ๑ การเพิ่มขีดความสามารถในการแข่งขันของประเทศเพื่อหลุดพ้นจากประเทศรายได้ปานกลาง (Growth & Competitiveness) ประกอบด้วย ๙ ประเด็นหลัก ๓๓ แนวทางการดำเนินการ

ยุทธศาสตร์ที่ ๒ การลดความเหลื่อมล้ำ (Inclusive Growth) ประกอบด้วย ๘ ประเด็นหลัก ๒๐ แนวทางการดำเนินการ

ยุทธศาสตร์ที่ ๓ การเติบโตที่เป็นมิตรต่อสิ่งแวดล้อม (Green Growth) ประกอบด้วย ๕ ประเด็นหลัก ๑๑ แนวทางการดำเนินการ

ยุทธศาสตร์ที่ ๔ การสร้างความสมดุลและปรับระบบบริหารจัดการภาครัฐ (Internal Process) ประกอบด้วย ๘ ประเด็นหลัก ๑๕ แนวทางการดำเนินการ

ยุทธศาสตร์ที่ ๑ การเพิ่มขีดความสามารถในการแข่งขันของประเทศเพื่อหลุดพ้นจากประเทศรายได้ปานกลาง (Growth & Competitiveness) ประกอบด้วย ๙ ประเด็นหลัก

๓๓ แนวทางการดำเนินการ

ประเด็นหลัก	แนวทางการดำเนินการ
๑. ด้านเกษตร	๑.๑ แผนที่การใช้ที่ดิน(Zoning) เพื่อผลิตสินค้าเกษตร ๑.๒ การพัฒนาอุตสาหกรรมอาหารตั้งแต่ต้นน้ำถึงปลายน้ำ
๒. ด้านอุตสาหกรรม	๒.๑ แผนที่การใช้ที่ดิน(Zoning) เพื่ออุตสาหกรรม ๒.๒ กำหนดและส่งเสริมอุตสาหกรรมในอนาคต (Bio –Plastic , ect.) ๒.๓ การเพิ่มขีดความสามารถให้ SME และ OTOP สู่อุตสาหกรรม ๒.๔ การนำทุนทางวัฒนธรรมและภูมิปัญญาไทยมาเพิ่มมูลค่า
๓. การท่องเที่ยวและบริการ	๓.๑ แผนที่การจัดกลุ่มเมืองท่องเที่ยว ๓.๒ เพิ่มขีดความสามารถทางการท่องเที่ยวเข้าสู่รายได้ ๒ ล้านล้านบาทต่อปี ๓.๓ ไทยเป็นศูนย์กลาง Medical Tourism ของภูมิภาค
๔. โครงสร้างพื้นฐาน	๔.๑ การพัฒนาระบบโลจิสติกส์และโครงสร้างพื้นฐาน ๔.๒ การลงทุนการให้บริการและการใช้ประโยชน์ ICT ๔.๓ การลงทุนโครงสร้างพื้นฐานด้านการคมนาคมเชื่อมโยงในภูมิภาคอาเซียน
๕. พลังงาน	๕.๑ นโยบายการปรับโครงสร้างการใช้และราคาพลังงานที่เหมาะสม ๕.๒ การลงทุนเพื่อความมั่นคงของพลังงานและพลังงานทดแทน ๕.๓ การเชื่อมโยงแหล่งพลังงานและผลิตพลังงานทางเลือกในอาเซียน
๖. การเชื่อมโยงเศรษฐกิจในภูมิภาค	๖.๑ การเสริมสร้างความสามารถในการแข่งขันของสินค้า บริการ และการลงทุน เพื่อเชื่อมโยงโอกาสจากอาเซียน ๖.๒ แก้ไข กฎหมาย กฎระเบียบ รองรับประชาคมอาเซียน ๖.๓ ขับเคลื่อนการเชื่อมโยงนิคมอุตสาหกรรมทวาย และ Eastern seaboard ๖.๔ เสริมสร้างความสัมพันธ์และความร่วมมือทางเศรษฐกิจกับประเทศเพื่อนบ้าน
๗.การพัฒนาขีดความสามารถในการแข่งขัน	๗.๑ การปรับปรุงขีดความสามารถในการแข่งขัน (๑๐๐ ดัชนีชี้วัด) ๗.๒ การพัฒนาการสร้าง Brand ประเทศไทย เป็น Modern Thailand

ประเด็นหลัก	แนวทางการดำเนินการ
๘. การวิจัยและพัฒนา	๘.๑ ขับเคลื่อนค่าใช้จ่ายด้าน R&D เป็นร้อยละ ๑ ของ GDP ๘.๒ Talent Mobility การใช้ประโยชน์จากกำลังคนด้าน S&T ๘.๓ การใช้ประโยชน์ Regional Science Parks ๘.๔ การขับเคลื่อนข้อริเริ่มกระป๋องตามกรอบความร่วมมืออาเซียน
๙. การพัฒนาพื้นที่และเมืองเพื่อเชื่อมโยงโอกาสจากอาเซียน	๙.๑ การพัฒนาเมืองหลวง ๙.๒ การพัฒนาเมืองเกษตร ๙.๓ การพัฒนาเมืองอุตสาหกรรม ๙.๔ การพัฒนาเมืองท่องเที่ยว ๙.๕ การพัฒนาเมืองบริการสุขภาพ ๙.๖ การพัฒนาเมืองบริการศึกษานานาชาติ ๙.๗ การพัฒนาเมืองชายแดนเพื่อการค้าการลงทุน ๙.๘ ปัจจัยสนับสนุนการพัฒนาเมืองที่มีศักยภาพ

ยุทธศาสตร์ที่ ๒ การลดความเหลื่อมล้ำ (Inclusive Growth) ประกอบด้วย ๘ ประเด็นหลัก
 ๒๐ แนวทางการดำเนินการ

ประเด็นหลัก	แนวทางการดำเนินการ
๑๐. การพัฒนาคุณภาพการศึกษา พัฒนาระบบการศึกษา รองรับการศึกษาสู่ประชาคมอาเซียน	๑๐.๑ ปฏิรูปการศึกษา (ครู หลักสูตร เทคโนโลยีการดูแลเด็กก่อนวัยเรียน และ การใช้ ICT ในระบบการศึกษา เช่น แท็บเล็ตและอินเทอร์เน็ตไร้สาย) ๑๐.๒ พัฒนาระบบการศึกษา รองรับการศึกษาสู่ประชาคมอาเซียน
๑๑. การยกระดับคุณภาพชีวิตและมาตรฐานบริการสาธารณสุข	๑๑.๑ การจัดระบบบริการ กำลังพล และงบประมาณ ๑๑.๒ การพัฒนาระบบคุ้มครองผู้บริโภคพร้อมเข้าสู่ประชาคมอาเซียน ๑๑.๓ สร้างและพัฒนาความร่วมมือระหว่างไทยกับประเทศสมาชิกอาเซียน ในการพัฒนาคุณภาพชีวิต
๑๒. การจัดสวัสดิการสังคมและการดูแลผู้สูงอายุ เด็ก สตรี และผู้ด้อยโอกาส	๑๒.๑ การพัฒนาระบบสวัสดิการ และเพิ่มศักยภาพและโอกาส ความเท่าเทียมคุณภาพชีวิต ๑๒.๒ กองทุนสตรี
๑๓. การสร้างโอกาสและรายได้ แก่วิสาหกิจขนาดกลางและขนาดย่อม (SMEs) และเศรษฐกิจชุมชน	๑๓.๑ กองทุนตั้งตัวได้ ๑๓.๒ กองทุนหมู่บ้าน ๑๓.๓ โครงการ SML ๑๓.๔ โครงการรับจํานําสินค้าเกษตร

๑๔. แรงงาน	๑๔.๑ การพัฒนาทักษะเพื่อเพิ่มคุณภาพแรงงาน ให้สอดคล้องกับความต้องการ และพัฒนาทักษะผู้ประกอบการ ๑๔.๒ การจัดการแรงงานต่างด้าว ๑๔.๓ การพัฒนาระบบการคุ้มครองแรงงานในระบบและนอกระบบตามกฎหมาย อย่างทั่วถึงพร้อมเข้าสู่ประชาคมอาเซียน
๑๕. ระบบยุติธรรมเพื่อลดความเหลื่อมล้ำ	๑๕.๑ การเข้าถึงระบบยุติธรรมของประชาชน
๑๖. การต่อต้านการคอร์รัปชัน สร้างธรรมาภิบาล และความโปร่งใส	๑๖.๑ การรณรงค์และสร้างแนวร่วมในสังคม ๑๖.๒ การเสริมสร้างธรรมาภิบาลรองรับประชาคมอาเซียน
๑๗. การสร้างองค์ความรู้เรื่องอาเซียน	๑๗.๑ ภาคประชาชน ๑๗.๒ ภาคแรงงานและผู้ประกอบการ ๑๗.๓ บุคลากรภาครัฐ

ยุทธศาสตร์ที่ ๓ การเติบโตที่เป็นมิตรต่อสิ่งแวดล้อม (Green Growth)
ประกอบด้วย ๕ ประเด็นหลัก ๑๑ แนวทางการดำเนินการ

ประเด็นหลัก	แนวทางการดำเนินการ
๑๘. การพัฒนาเมืองอุตสาหกรรมเชิงนิเวศเพื่อความยั่งยืน	๑๘.๑ พัฒนาตัวอย่างเมืองอุตสาหกรรมเชิงนิเวศ ๑๐ แห่ง เพื่อความยั่งยืน
๑๙. การลดการปล่อยก๊าซเรือนกระจก (GHG)	๑๙.๑ การประหยัดพลังงาน ๑๙.๒ การปรับกฎระเบียบ (เช่น green building code) ๑๙.๓ ส่งเสริมการดำเนินงาน CSR เพื่อลดการปล่อยก๊าซเรือนกระจก
๒๐. นโยบายการคลังเพื่อสิ่งแวดล้อม	๒๐.๑ ระบบภาษีสิ่งแวดล้อม ๒๐.๒ การจัดซื้อจัดจ้างสีเขียวในภาครัฐ
๒๑. การจัดการทรัพยากรธรรมชาติ และบริหารจัดการน้ำ	๒๑.๑ การปลูกป่า ๒๑.๒ การลงทุนด้านการบริหารจัดการน้ำ ๒๑.๓ พัฒนาประสิทธิภาพการบริหารจัดการทรัพยากรธรรมชาติ และสิ่งแวดล้อมอาเซียน
๒๒. การเปลี่ยนแปลงสถานะภูมิอากาศ	๒๒.๑ การป้องกันผลกระทบและปรับตัว (mitigation and adaptation) ๒๒.๒ การป้องกันและบรรเทาภัยพิบัติธรรมชาติ

ยุทธศาสตร์ที่ ๔ การสร้างความสมดุลและปรับระบบบริหารจัดการภาครัฐ (Internal Process)
ประกอบด้วย ๘ ประเด็นหลัก ๑๕ แนวทางการดำเนินการ

ประเด็นหลัก	แนวทางการดำเนินการ
๒๓. กรอบแนวทางและการปฏิรูปกฎหมาย	๒๓.๑ ปรับกรอบแนวทางระบบกฎหมายของประเทศ ๒๓.๒ เพิ่มประสิทธิภาพบุคลากรและองค์กรด้านยุติธรรม ๒๓.๓ ปรับปรุงระเบียบ ข้อกฎหมายที่เป็นข้อจำกัดต่อการพัฒนาประเทศ
๒๔. การปรับโครงสร้างระบบราชการ	๒๔.๑ เพิ่มประสิทธิภาพองค์กรภาครัฐและพัฒนารูปแบบการทำงานของภาครัฐ ด้วยการสร้างความพร้อมในการบริหารการจัดการแบบบูรณาการ โดยมีประชาชนเป็นศูนย์กลาง ๒๔.๒ ป้องกันและปราบปรามทุจริตคอร์รัปชัน ๒๔.๓ เพิ่มประสิทธิภาพการให้บริการประชาชนด้วยระบบ E - Service
๒๕. การพัฒนากำลังคนภาครัฐ	๒๕.๑ บริหารกำลังคนให้สอดคล้องกับบทบาทภารกิจที่มีในปัจจุบัน และเตรียมพร้อมสำหรับอนาคต ๒๕.๒ พัฒนาทักษะและศักยภาพของกำลังคนภาครัฐ และเตรียมความพร้อมบุคลากร ภาครัฐสู่ประชาคมอาเซียน
๒๖. การปรับโครงสร้างภาษี	๒๖.๑ ปรับโครงสร้างภาษีทั้งระบบให้สนับสนุนการกระจายรายได้ และเพิ่มขีดความสามารถในการแข่งขัน
๒๗. การจัดสรรงบประมาณ	๒๗.๑ พัฒนาระบบการจัดสรรงบประมาณให้สามารถสนับสนุนการปฏิบัติงานตามนโยบายรัฐบาล
๒๘. การพัฒนาสินทรัพย์ราชการที่ไม่ได้ใช้งานให้เกิดประโยชน์สูงสุด	๒๘.๑ สํารวจสินทรัพย์ราชการที่ไม่ได้ใช้งาน ๒๘.๒ บริหารจัดการสินทรัพย์ราชการที่ไม่ได้ใช้งานให้เกิดประโยชน์สูงสุด
๒๙. การแก้ไขปัญหาความมั่นคงจังหวัดชายแดนภาคใต้ และเสริมสร้างความมั่นคงในอาเซียน	๒๙.๑ ประสานบูรณาการงานรักษาความสงบและส่งเสริมการพัฒนาในพื้นที่ ๓ จังหวัดชายแดนภาคใต้ กรอบนโยบายความมั่นคงแห่งชาติ ๒๕๕๕ -๒๕๕๙ ๒๙.๒ การเสริมสร้างความมั่นคงของประเทศอาเซียน
๓๐. การปฏิรูปการเมือง	๓๐.๑ กระจายอำนาจให้แก่องค์กรปกครองส่วนท้องถิ่น

ยุทธศาสตร์การพัฒนาเพื่อเสริมความมั่นคงของชาติ

กรอบแนวคิดการพัฒนาเพื่อเสริมความมั่นคงของชาติให้มีความสำคัญในเชิงพื้นที่โดยบูรณาการการดำเนินงานการพัฒนาให้สอดคล้องเชื่อมโยงกับการเสริมสร้างความมั่นคงของประเทศในทุกๆระดับในการป้องกัน ลดเงื่อนไข แก้ไขปัญหาความมั่นคงของชาติ ด้วยการผนึกกำลังทุกภาคส่วนของคนในชาติ

วิสัยทัศน์

“คน ชุมชน มีภูมิคุ้มกัน และ พื้นที่ที่มีความพร้อมเผชิญปัญหาและภัยคุกคามความมั่นคงรวมทั้งสามารถพัฒนาร่วมกับประเทศรอบบ้านอย่างยั่งยืน”

วัตถุประสงค์

๑. เพื่อให้คนและชุมชนมีจิตสำนึกด้านความมั่นคงและมีภูมิคุ้มกันอย่างยั่งยืน
๒. เพื่อผนึกกำลังจัดระบบป้องกันชายแดนให้สนับสนุนการพัฒนาเพื่อเสริมความมั่นคง
๓. เพื่อนำวัฒนธรรม ภูมิปัญญาชุมชน การจัดการโดยสันติวิธี สนับสนุนงานความมั่นคง
๔. เพื่อพัฒนาระบบฐานข้อมูลและองค์ความรู้ด้านความมั่นคง
๕. เพื่อเสริมสร้างและพัฒนาความร่วมมือด้านความมั่นคงกับประเทศเพื่อนบ้าน
๖. เพื่อให้การบริหารจัดการมีเอกภาพและประสิทธิภาพ

๑. พื้นที่เป้าหมาย

๑.๑ การจำแนกพื้นที่เป้าหมาย การพัฒนาเพื่อเสริมความมั่นคงของชาติ มีขอบเขตพื้นที่ดำเนินการ ครอบคลุม ๗๖ จังหวัด ประกอบด้วย พื้นที่จังหวัดชั้นใน จังหวัดชายแดน และจังหวัดชายทะเล ดังนี้

จังหวัดชั้นใน	๗๒ จังหวัด ๓๘๕ อำเภอ ๓,๕๕๔ ตำบล ประชากร รวม ๒๗,๕๒๓,๘๓๘ คน	ภาคเหนือ ๙ จังหวัด คือ กำแพงเพชร นครสวรรค์ เพชรบูรณ์ พิจิตร แพร่ ลำปาง อุทัยธานี สุโขทัย และลำพูน (๒) ภาคกลาง ๑๒ จังหวัด คือ จังหวัดนครปฐม ปทุมธานี นนทบุรี พระนครศรีอยุธยา สุพรรณบุรี อ่างทอง นครนายก สิงห์บุรี สระบุรี ชัยนาท ลพบุรี และปราจีนบุรี (๓) ภาคตะวันออกเฉียงเหนือ ๑๐ จังหวัด คือ จังหวัดกาฬสินธุ์ มหาสารคาม ยโสธร ขอนแก่น นครราชสีมาหนองบัวลำภู ร้อยเอ็ด สกลนคร อุดรธานี และชัยภูมิ และ (๔) ภาคใต้ ๑ จังหวัด คือ จังหวัดพัทลุง
จังหวัดชายแดน (๓๒ จังหวัด ๑๒๙ อำเภอ ๓๖๘ ตำบล ๓,๖๐๑ หมู่บ้าน ประชากรรวม ๒๔,๗๓๑,๘๐๖ คน)	ชายแดนไทย-สาธารณรัฐแห่งสหภาพเมียนมาร์ ประมาณ ๒,๔๐๑ กิโลเมตร ครอบคลุมพื้นที่ ๑๐ จังหวัด	จังหวัดเชียงราย เชียงใหม่ แม่ฮ่องสอน ตาก กาญจนบุรี ราชบุรี เพชรบุรี ประจวบคีรีขันธ์ ชุมพร และระนอง
จังหวัดชายแดน (๓๒ จังหวัด ๑๒๙ อำเภอ ๓๖๘ ตำบล ๓,๖๐๑ หมู่บ้าน ประชากรรวม ๒๔,๗๓๑,๘๐๖ คน)	ชายแดนไทย-สปป.ลาว ประมาณ ๑,๘๑๐ กิโลเมตร ครอบคลุมพื้นที่ ๑๒ จังหวัด	จังหวัดเชียงราย พะเยา น่าน อุดรดิตถ์ พิษณุโลก เลย หนองคาย บึงกาฬ นครพนม มุกดาหาร อำนาจเจริญ และอุบลราชธานี
	ชายแดนไทย-ราชอาณาจักรกัมพูชา ประมาณ ๗๙๘ กิโลเมตร ครอบคลุมพื้นที่ ๗ จังหวัด	จังหวัดอุบลราชธานี ศรีสะเกษ บุรีรัมย์ สุรินทร์ สระแก้ว จันทบุรี และตราด
	ชายแดนไทย-มาเลเซีย ประมาณ ๖๔๗ กิโลเมตร ครอบคลุมพื้นที่ ๕ จังหวัดแบ่งเป็นจังหวัดที่มีพื้นที่ติดแนวเขตแดนมาเลเซีย รวม ๔ จังหวัด	จังหวัดสตูล สงขลา ยะลา นราธิวาส และเป็นจังหวัดไม่ติดแนวเขตแดน ๑ จังหวัด คือปัตตานี
จังหวัดที่มีพื้นที่ชายฝั่งทะเล (๒๒ จังหวัด ๑๐๓ อำเภอ ๓๘๙ หมู่บ้าน ๑๔,๐๙๒,๕๘๔ คน)	ชายฝั่งทะเลอ่าวไทย ประมาณ ๑,๖๖๐กิโลเมตร ครอบคลุมพื้นที่ ๑๖ จังหวัด	จังหวัดตราด จันทบุรี ระยอง ชลบุรี ฉะเชิงเทรา สมุทรปราการ สมุทรสงคราม สมุทรสาคร เพชรบุรี ประจวบคีรีขันธ์ ชุมพร สุราษฎร์ธานี นครศรีธรรมราช สงขลา ปัตตานี และนราธิวาส (ไม่รวมกรุงเทพมหานคร)
	ชายฝั่งทะเลอันดามัน ประมาณ ๙๕๔ กิโลเมตร ครอบคลุมพื้นที่ ๖ จังหวัด	จังหวัดระนอง พังงา กระบี่ ตรัง ภูเก็ต และสตูล

๑.๒ การจัดลำดับความสำคัญพื้นที่เป้าหมาย

๑) พื้นที่สำคัญลำดับแรก

พื้นที่	ความหมาย	เกณฑ์การกำหนด
จังหวัดชัยภูมิ	พื้นที่จังหวัดที่มีปัญหาหรือเงื่อนไขด้านความมั่นคง ซึ่งไม่มีพื้นที่ติดแนวชายแดน หรือเส้นเขตแดนไทยกับประเทศรอบบ้าน และไม่มีพื้นที่ติดบริเวณชายฝั่งทะเล หรือไม่มีพื้นที่เป็นเกาะแก่งในทะเล	- ใช้เกณฑ์ระดับความรุนแรงของสถานการณ์ และระดับผลกระทบ ต่อความมั่นคงในพื้นที่ - คณะอนุกรรมการจัดทำแผนงานด้านความมั่นคงจังหวัดหรือจังหวัดหน่วยทหารและตำรวจในพื้นที่วิเคราะห์ปัญหา ร่วมกันกำหนดขึ้น
จังหวัดชายแดน	พื้นที่ตำบลติดชายแดนที่มีปัญหาหรือเงื่อนไขด้านความมั่นคง ซึ่งมีพื้นที่ส่วนใหญ่ติดแนวชายแดน หรือเส้นเขตแดนไทยกับประเทศรอบบ้าน	- ใช้เกณฑ์ระดับความรุนแรงของสถานการณ์ และระดับผลกระทบ ต่อความมั่นคงในพื้นที่ - คณะอนุกรรมการจัดทำแผนงานด้านความมั่นคงจังหวัดหรือ จังหวัด หน่วยทหารและตำรวจในพื้นที่วิเคราะห์ปัญหา ร่วมกับกำหนดขึ้น
จังหวัดชายฝั่งทะเล	พื้นที่ตำบลติดชายฝั่งทะเล ที่มีปัญหาหรือเงื่อนไขด้านความมั่นคง ซึ่งมีพื้นที่ส่วนใหญ่ติดบริเวณชายฝั่งทะเล หรือมีพื้นที่เกาะแก่งในทะเล	- ใช้เกณฑ์ระดับความรุนแรงของสถานการณ์ และระดับผลกระทบ ต่อความมั่นคงในพื้นที่ - คณะอนุกรรมการจัดทำแผนงานด้านความมั่นคงจังหวัดหรือ จังหวัดหน่วยทหารและตำรวจในพื้นที่วิเคราะห์ปัญหา ร่วมกันกำหนดขึ้น

๒) พื้นที่ลำดับรอง

พื้นที่	ความหมาย	เกณฑ์การกำหนด
จังหวัดชั้นใน	พื้นที่ที่ไม่มีพื้นที่ติดแนวชายแดน หรือเส้นเขตแดนไทยกับประเทศรอบบ้าน และไม่มีพื้นที่ติดบริเวณชายฝั่งทะเล หรือไม่มีพื้นที่เป็นเกาะแก่งในทะเลที่มีปัญหาหรือเงื่อนไขด้านความมั่นคง ซึ่งมีผลกระทบต่อความมั่นคงในพื้นที่น้อยกว่าพื้นที่ซึ่งไม่มีความสำคัญลำดับแรก	<p>- ใช้เกณฑ์ระดับความรุนแรงของสถานการณ์ และระดับผลกระทบต่อความมั่นคงในพื้นที่น้อยกว่าพื้นที่ ซึ่งมี</p> <p>ความสำคัญลำดับแรก หรือ เป็นพื้นที่ที่มีอาณาเขตเชื่อมต่อกับพื้นที่ซึ่งมีความสำคัญลำดับแรก</p> <p>- คณะอนุกรรมการจัดทำแผนงานด้านความมั่นคงจังหวัดหรือจังหวัดหน่วยทหารและตำรวจในพื้นที่วิเคราะห์ปัญหา ร่วมกันกำหนดขึ้น</p>
จังหวัดชายแดน	พื้นที่ตำบลติดชายแดน และพื้นที่ส่วนใหญ่ติดแนวชายแดน หรือเส้นเขตแดนไทยกับประเทศรอบบ้าน ที่มีผลกระทบต่อความมั่นคงในพื้นที่น้อยกว่าพื้นที่น้อยกว่าพื้นที่ซึ่งมีความสำคัญลำดับแรก	<p>- ใช้เกณฑ์ระดับความรุนแรงของสถานการณ์ และระดับผลกระทบต่อความมั่นคงในพื้นที่น้อยกว่าพื้นที่ ซึ่งมี</p> <p>ความสำคัญลำดับแรกหรือ เป็นพื้นที่ที่มีอาณาเขตเชื่อมต่อกับพื้นที่ซึ่งมีความสำคัญลำดับแรก</p> <p>- คณะอนุกรรมการจัดทำแผนงานด้านความมั่นคงจังหวัดหรือ จังหวัด หน่วยทหารและตำรวจในพื้นที่วิเคราะห์ปัญหา ร่วมกันกำหนดขึ้น</p>

พื้นที่	ความหมาย	เกณฑ์การกำหนด
จังหวัด ชายฝั่งทะเล	พื้นที่ตำบลติดชายฝั่งทะเล และพื้นที่ส่วนใหญ่ติดบริเวณชายฝั่งทะเลหรือมีพื้นที่ เกาะแก่งในทะเล ที่มีผลกระทบต่อความมั่นคงในพื้นที่น้อยกว่าพื้นที่ซึ่งมีความสำคัญลำดับแรก	- ใช้เกณฑ์ระดับความรุนแรงของสถานการณ์ และระดับผลกระทบต่อความมั่นคงในพื้นที่ น้อยกว่าพื้นที่ซึ่งมีความสำคัญลำดับแรกหรือเป็นพื้นที่มีอาณาเขตเชื่อมต่อกับพื้นที่ซึ่งมีความสำคัญลำดับแรก - คณะอนุกรรมการจัดทำแผนงานด้านความมั่นคงจังหวัด หรือ จังหวัดหน่วยทหารและตำรวจในพื้นที่วิเคราะห์ปัญหาาร่วมกันกำหนดขึ้น

การดำเนินงานให้กระทรวงมหาดไทยและจังหวัดประกาศการจัดลำดับความสำคัญของพื้นที่ และแจ้งให้หน่วยงานภาครัฐในระดับจังหวัดและภูมิภาค ได้รับทราบล่วงหน้าก่อนการจัดทำแผนและคำขอประมาณประจำปี รวมทั้งเผยแพร่ข้อมูลให้ กลุ่ม/องค์กรภาคประชาชนและภาคธุรกิจเอกชนในพื้นที่ที่ได้รับทราบ เพื่อประกอบการพิจารณาให้การสนับสนุนการดำเนินงานในเชิงบูรณาการแผนงานของหน่วยงานภาครัฐ

เป้าหมายการดำเนินงานในภาพรวม

การพัฒนาเพื่อเสริมความมั่นคงของชาติเป็นการดำเนินงานในเชิงพื้นที่ (Area Base) ที่ประสานเชื่อมโยงกับการดำเนินงานระดับกระทรวง/กรม (Function Base) ที่มุ่งป้องกันและแก้ไขปัญหาที่ส่งผลกระทบต่อความมั่นคงให้เหมาะสมกับสถานการณ์ปัญหาและภัยคุกคาม และสอดคล้องกับสภาพพื้นที่และ/หรือ บริบทความมั่นคงเฉพาะพื้นที่ ดังนั้น จึงกำหนดเป้าหมายดำเนินงานในภาพรวม ดังนี้

๑. ประชาชนมีจิตสำนึกด้านความมั่นคง มีความรักและหวงแหนแผ่นดินไทย และมีการรวมกลุ่ม/จัดตั้งองค์กรภาคประชาชนในพื้นที่บนพื้นฐานการมีส่วนร่วมของคนและชุมชน รวมทั้งมีเครือข่ายประสานการดำเนินงานร่วมกันระหว่างภาครัฐกับภาคเอกชนและภาคประชาชนในพื้นที่ต่างๆ

๒. หมู่บ้าน ชุมชน ผู้นำชุมชน กลุ่ม/องค์กรภาคประชาชน มีศักยภาพและภูมิคุ้มกันปัญหาและสามารถพัฒนาตนเองอย่างยั่งยืน โดยร่วมมือกับภาครัฐ ภาคเอกชน เพื่อสนับสนุนการเสริมสร้าง ความมั่นคงในพื้นที่เป้าหมาย และสามารถลดเงื่อนไขของปัญหาและมีความพร้อมในการเผชิญสถานการณ์ปัญหาที่กระทบต่อความมั่นคง

๓. หมู่บ้าน ตำบล หรือ อำเภอ เป้าหมายได้รับการจัดระบบป้องกันเพื่อจัดระเบียบพื้นที่ชายแดนและชายฝั่งทะเล เกาะแก่ง และมีทิศทางการพัฒนาให้เหมาะสมกับศักยภาพและโอกาส เพื่อเป็นพื้นที่ต้นแบบที่มีความพร้อมดำเนินงานป้องกันและแก้ไขปัญหาความมั่นคงที่เกิดขึ้น และมีระบบประสานเครือข่ายในพื้นที่ต้นแบบให้สามารถสนับสนุนภาครัฐในการรักษาความมั่นคงของประเทศ

๔. พื้นที่เป้าหมายมีระบบการแจ้งเตือนภัย เฝ้าระวังสถานการณ์ ระบบรายงานสถานการณ์ ที่ส่งผลกระทบต่อความมั่นคง และสามารถแจ้งเตือนกับหน่วยงานภาครัฐและชุมชนได้ทันสถานการณ์

๕. หน่วยงานของรัฐและองค์กรที่เกี่ยวข้องให้ความสำคัญกับการนำมิติด้านวัฒนธรรมและภูมิปัญญาชุมชน/ท้องถิ่น ตลอดจนกระบวนการจัดการความขัดแย้งโดยสันติวิธีและกระบวนการยุติธรรม ชุมชนมาใช้สนับสนุนการดำเนินงานเพื่อเสริมความมั่นคงและการป้องกันและแก้ไขปัญหาที่กระทบต่อความมั่นคง

๖. ความร่วมมือระหว่างหน่วยงานส่วนกลางกับหน่วยงานท้องถิ่น และระหว่างหน่วยงาน ภายในของไทยกับสถานเอกอัครราชทูต และสถานกงสุลใหญ่ไทยในประเทศเพื่อนบ้านในลักษณะบูรณาการแผนงาน/โครงการประจำปี เพื่อเสริมสร้างความสัมพันธ์อันดีของชุมชนไทยกับชุมชน ชายแดนประเทศเพื่อนบ้าน

เป้าหมายการดำเนินงานจำแนกตามลักษณะพื้นที่

ลำดับ	พื้นที่	เป้าหมาย
๑	จังหวัดชั้นใน	<p>๑) ผู้นำหมู่บ้าน ชุมชน และเครือข่ายกลุ่ม/องค์กรภาคประชาชน มีความเข้าใจ และให้ความสำคัญกับการจัดการความขัดแย้งโดยสันติวิธี เพื่อลดปัญหาการใช้ความรุนแรง และเสริมสร้างความสามัคคีของคนในชาติ</p> <p>๒) ประชาชน ชุมชน และเครือข่ายกลุ่ม/องค์กรภาคประชาชนมีความเข้าใจตลอดจนประสานเครือข่ายกลุ่ม/องค์กรภาคประชาชนในพื้นที่ เพื่อปกป้องผลประโยชน์ของชาติและรักษาความมั่นคงของประเทศ</p> <p>๓) หมู่บ้าน ชุมชน และเครือข่ายกลุ่ม/องค์กรภาคประชาชน กำหนดวาระชุมชน/ท้องถิ่น เพื่อรวมพลังกับหน่วยงานภาครัฐและภาคส่วนต่างๆ ในการป้องกันและแก้ไขปัญหาที่ส่งผลกระทบต่อความมั่นคงในพื้นที่เป้าหมาย</p> <p>๔) ปัญหาที่ส่งผลกระทบต่อความมั่นคงได้รับการป้องกันและแก้ไขอย่างต่อเนื่อง</p>
๒	จังหวัดชายแดน	<p>๑) หมู่บ้านเสี่ยงภัยตามแนวชายแดนได้รับการพัฒนาเป็นหมู่บ้าน อพป. และได้รับการพัฒนาระบบป้องกันชายแดนให้สามารถแจ้งเตือนสถานการณ์ปัญหา และผลกระทบต่อความมั่นคงได้ล่วงหน้าและต่อเนื่อง รวมทั้งพัฒนาเป็นเครือข่ายหมู่บ้านชายแดนที่มีความพร้อมในการเฝ้าตรวจลาดตระเวน สกัดกั้นในพื้นที่เป้าหมายร่วมกับหน่วยงานรัฐ</p>
		<p>๒) หน่วยงานภาครัฐกับหมู่บ้าน ชุมชนและองค์กรภาคประชาชนในพื้นที่ชายแดน มีระบบบูรณาการงานด้านการข่าว การสื่อสาร การแจ้งเตือน เพื่อเฝ้าระวังปัญหาในพื้นที่ระดับภาคและจังหวัดชายแดน</p> <p>๓) ชุมชนท้องถิ่นของไทยกับประเทศรอบบ้านมีความสัมพันธ์อันดีต่อกัน และได้รับการส่งเสริมให้มีความสัมพันธ์ใกล้ชิดกันมากยิ่งขึ้น ในระดับที่สามารถป้องกันและแก้ไขปัญหาที่เกิดขึ้นได้อย่างมีประสิทธิภาพ</p> <p>๔) พื้นที่ได้รับการพัฒนาประสิทธิภาพการสัญจรข้ามแดนและการผ่านเข้า-ออกตามช่องทางที่กำหนด เพื่อป้องกันปัญหาที่ส่งผลกระทบต่อความมั่นคง โดยเฉพาะปัญหาความมั่นคงรูปแบบใหม่ และสนับสนุนการพัฒนาการค้าชายแดน</p>

๓	จังหวัดชายฝั่งทะเล	<p>๑) พื้นที่ชายฝั่งทะเลและเกาะแก่งต่างๆ มีเครือข่ายประสานผู้นำหมู่บ้าน ชุมชน ผู้นำท้องถิ่น และผู้นำองค์กรชุมชนที่มีความพร้อมเผชิญปัญหาความมั่นคง</p> <p>๒) ชุมชนและองค์กรภาคประชาชนในพื้นที่มีระบบบูรณาการงาน ด้านการข่าว การแจ้งเตือนและแลกเปลี่ยนข่าวสารเพื่อความมั่นคงทางทะเลร่วมกับหน่วยงานภาครัฐ</p> <p>๓) ชุมชนท้องถิ่นของไทยกับประเทศรอบบ้านมีความสัมพันธ์อันดีต่อกัน และได้รับการส่งเสริมให้มีความสัมพันธ์ใกล้ชิดกันมากยิ่งขึ้น ในระดับที่สามารถป้องกันและแก้ไขปัญหาที่เกิดขึ้นได้อย่างมีประสิทธิภาพ</p> <p>๔) หน่วยงานพื้นที่ระดับภาคหรือจังหวัดมีฐานข้อมูลเรือและการจัดระเบียบ การเข้า - ออกทางทะเล และจัดตั้งศูนย์ข้อมูลข่าวสารเพื่อความมั่นคงทางทะเล</p> <p>๕) พื้นที่มีระบบป้องกัน การแจ้งเตือน และระบบตรวจการณ์ในทะเลและการเฝ้าตรวจชายฝั่งในลักษณะเครือข่ายด้วยการพัฒนาระบบการแลกเปลี่ยนข้อมูลข่าวสารทางทะเลเพื่อรับรู้เท่าทันสถานการณ์ทางทะเล รวมทั้งแสวงประโยชน์จากระบบหรือเครือข่ายของหน่วยงานที่มีอยู่ในการป้องกัน และแก้ไขปัญหาความมั่นคง</p>
---	--------------------	---

ประเด็นยุทธศาสตร์

ยุทธศาสตร์การพัฒนาเพื่อเสริมความมั่นคงของชาติ ประกอบด้วย ๖ ประเด็นยุทธศาสตร์ดังนี้

๑. ยุทธศาสตร์ฝึนกกำลังเพื่อเสริมสร้างศักยภาพและภูมิคุ้มกันของคน ชุมชนและพื้นที่เป้าหมายอย่างยั่งยืน
๒. ยุทธศาสตร์การจัดระบบป้องกันเพื่อจัดระเบียบพื้นที่ชายแดน
๓. ยุทธศาสตร์เสริมสร้างความมั่นคงในมิติวัฒนธรรม ภูมิปัญญาท้องถิ่น และการจัดการโดยสันติวิธี
๔. ยุทธศาสตร์พัฒนาฐานข้อมูลและองค์ความรู้ด้านความมั่นคง
๕. ยุทธศาสตร์เสริมสร้างความร่วมมือด้านความมั่นคงกับประเทศเพื่อนบ้าน
๖. ยุทธศาสตร์บริหารจัดการอย่างมีเอกภาพและประสิทธิภาพ

ยุทธศาสตร์ฝึนกกำลังเพื่อเสริมสร้างศักยภาพและภูมิคุ้มกันของคน ชุมชน และพื้นที่เป้าหมายอย่างยั่งยืน

๑. เสริมสร้างให้คนและชุมชนมีจิตสำนึกด้านความมั่นคงและมีศักยภาพตลอดจนภูมิคุ้มกันอย่างยั่งยืน โดยสนับสนุน ส่งเสริม และเสริมสร้างการพัฒนาคน ชุมชน หมู่บ้าน บนพื้นฐานของการมีส่วนร่วม ให้กับผู้นำชุมชนและหมู่บ้าน ผู้นำกลุ่ม/องค์กรชุมชน สภาองค์กรชุมชน และองค์กรภาคประชาสังคม รวมทั้งผู้นำขององค์กรปกครองส่วนท้องถิ่น (อปท.) เพื่อสร้างผู้นำชุมชนด้านความมั่นคง ตลอดจนประชาชนทั่วไปในพื้นที่จังหวัดชั้นใน จังหวัดชายแดน และ จังหวัดชายฝั่งทะเล ที่เหมาะสมกับสภาพพื้นที่และสอดคล้องกับสถานการณ์ที่เปลี่ยนแปลง
๒. ส่งเสริมและสนับสนุนกระบวนการมีส่วนร่วมของประชาชนที่ให้ความสำคัญกับการป้องกันและการแก้ไขปัญหาความมั่นคงให้สอดคล้องกับความต้องการของคนและชุมชนในพื้นที่ โดยเฉพาะเวทีการจัดทำแผน

ระดับชุมชน ตำบล อำเภอ และจังหวัด เพื่อสร้างความตระหนักรู้ของประชาชนถึงมิติปัญหาด้านความมั่นคงที่กระทบต่อตนเองและชุมชน รวมทั้งเปิดโอกาสให้มีส่วนร่วม กำหนดแนวทาง การพัฒนา การป้องกัน และการแก้ไขปัญหาที่ส่งผลกระทบต่อความมั่นคง เพื่อเสริมสร้างภูมิคุ้มกันระดับประชาชนและชุมชน

๓. ส่งเสริมให้คนและชุมชนในพื้นที่ชายแดน พื้นที่ชายฝั่งทะเล และเกาะแก่ง สามารถอ่านและเขียนภาษาไทย และภาษาท้องถิ่น รวมทั้งส่งเสริมให้คนบริเวณพื้นที่ชายแดนเรียนรู้ภาษาของประเทศเพื่อนบ้าน นอกจากนี้ ให้พัฒนาความรู้และทักษะตำรวจตระเวนชายแดนเพื่อให้เป็นครูสอนเด็กและเยาวชนในพื้นที่ชายแดนและพื้นที่เสี่ยงภัยเพื่อเสริมเจ้าหน้าที่หลักทางการศึกษา รวมถึงให้มีการพัฒนาโครงสร้างพื้นฐานให้เหมาะสมกับสภาพพื้นที่ สร้างอาชีพและรายได้บนพื้นฐานปรัชญาเศรษฐกิจพอเพียง ส่งเสริมการเข้าถึงบริการสาธารณสุขพื้นฐานเพื่อป้องกันโรคติดต่อชายแดน ตลอดจนเสริมสร้างความมั่นคงของมนุษย์และการพัฒนาคุณภาพชีวิตของประชาชน รวมทั้งส่งเสริมโอกาสในการเข้าถึงการศึกษาของเด็กและเยาวชนในพื้นที่ชายแดน เพื่อเตรียมความพร้อมการเข้าสู่ประชาคมอาเซียนและความร่วมมือระดับอนุภูมิภาค

๔. ส่งเสริมและสนับสนุนให้หน่วยงานในจังหวัดมีความร่วมมือกับหน่วยงานภาคเอกชนและเครือข่ายประชาสังคมในจังหวัด องค์กรปกครองส่วนท้องถิ่น (อปท.) องค์กรพัฒนาเอกชนและ เครือข่ายองค์กรชุมชนร่วมดำเนินโครงการที่เกี่ยวข้องกับการพัฒนาเพื่อเสริมความมั่นคงของจังหวัด/กลุ่มจังหวัด

๕. ส่งเสริมความรู้ สร้างความเข้าใจ และ ประชาสัมพันธ์ เพื่อป้องกันการทำลายทรัพยากรธรรมชาติและสิ่งแวดล้อมที่ส่งผลกระทบต่อแนวเขตแดน และแสวงหาแนวทางลดเงื่อนไขความขัดแย้งการแย่งชิงทรัพยากรธรรมชาติของคนในพื้นที่และนอกพื้นที่โดยความร่วมมือจากทุกฝ่ายที่เกี่ยวข้อง

๖. พัฒนาและส่งเสริมการปฏิบัติงานของเจ้าหน้าที่รัฐ และสร้างขวัญกำลังใจ ค่าตอบแทนที่เหมาะสม โดยเฉพาะผู้ที่ปฏิบัติงานในระดับตำบล อำเภอ ในพื้นที่ห่างไกลหรือเป็นพื้นที่เสี่ยงชายแดนและทางทะเล

๗. ส่งเสริมและขยายผลการพัฒนาโครงการตามแนวพระราชดำริ เพื่อเสริมสร้าง ความมั่นคงของคนชุมชน และพื้นที่เป้าหมายอย่างยั่งยืน ได้แก่ โครงการหมู่บ้านพัฒนาเพื่อความมั่นคงพื้นที่ชายแดน โครงการหมู่บ้านยามชายแดนอันเนื่องมาจากพระราชดำริ โครงการฟาร์มตัวอย่างตามแนวพระราชดำริ

ยุทธศาสตร์การจ้ดระบบป้องกันเพื่อจัดระเบียบพื้นที่ชายแดน

๑. ดำเนินการจัดทำแผนการจ้ดระบบป้องกันเพื่อจัดระเบียบพื้นที่ชายแดนให้ครอบคลุมพื้นที่ทางบกและทางทะเลที่สอดคล้องกับแผนป้องกันประเทศ เพื่อสนับสนุนการพัฒนาการค้าชายแดนและความเป็นมิตรของประชาชนชายแดนของไทยกับประเทศเพื่อนบ้านในการเข้าสู่ประชาคมอาเซียน

๒. ดำเนินการจัดระเบียบชุมชนและเสริมสร้างระบบหมู่บ้านเข้มแข็งให้เหมาะสมกับสภาพพื้นที่จังหวัดชายแดน จังหวัดชายฝั่งทะเลรวมทั้งเกาะแก่ง และจังหวัด ขึ้นในโดยมุ่งเสริมความเข้มแข็งของระบบหมู่บ้านชายแดนเป็นหมู่บ้านอาสาพัฒนาและป้องกันตนเอง (อพป.) เป็นลำดับแรกและพัฒนากลไกของหมู่บ้านทั่วประเทศ คณะกรรมการหมู่บ้าน (กม.) กลุ่มอาสาสมัคร กลุ่มพลังมวลชน ไทยอาสาป้องกันชาติทางทะเล (ทสปช.) ชูตริรักษาความปลอดภัยหมู่บ้าน การฝึกอบรมกำลังประชาชนเพื่อความมั่นคงทางทะเลการฝึกอบรมวิทยุสมัครงานวิแกกลุ่มชาวประมง และองค์กรชุมชนต่างๆ ให้มีความพร้อมและสามารถป้องกันและแก้ไขปัญหาที่เกิดขึ้นในระดับชุมชนและหมู่บ้าน

๓. เสริมสร้างระบบป้องกันชายแดน ชายฝั่งทะเล และเกาะแก่ง โดยวางแผนและกำหนดกำหนดแผนปฏิบัติงานร่วมกัน เพื่อลดความซ้ำซ้อนในการฝึกอบรมกำลังประชาชนของ กระทรวงมหาดไทย กองบัญชาการกองทัพไทยและเหล่าทัพกองอำนาจการรักษาคความมั่นคงภายในราชอาณาจักรควบคู่กับการเสริมสร้างระบบประชากรให้มีความรู้พื้นฐานด้านความมั่นคงและจิตสำนึกความมั่นคง และนำการพัฒนาอาชีพและรายได้ที่ยั่งยืนของหน่วยงานด้านเศรษฐกิจและสังคมเข้าไปพัฒนาคนและชุมชนในหมู่บ้านตำบลเป้าหมายในคราวเดียวกัน

๔. ดำเนินการจัดและพัฒนาให้มีระบบการแจ้งเตือนและระบบเฝ้าตรวจทั้งทางบก และทางทะเลในขณะ เครื่องข่าย (Network) ความร่วมมือระหว่างหน่วยงาน และนำระบบภูมิสารสนเทศมาสนับสนุนการดำเนินงานที่เกี่ยวข้อง รวมทั้งพัฒนาขีดความสามารถการป้องกันและปราบปรามไม่ให้เกิดปัญหาความมั่นคง อาทิ การมี เครื่องข่ายเฝ้าระวังและระบบตรวจการณ์ปัญหาความมั่นคงบริเวณช่องทางสัญจรข้ามแดนและช่องทางทาง ธรรมชาติทั้งทางบกและทางทะเล ทำข้าม เป็นต้น เพื่อสร้างความปลอดภัยให้กับคนในพื้นที่เพื่อไม่ให้ส่งผลกระทบต่อ การพัฒนาความร่วมมือด้านเศรษฐกิจและสังคมของประเทศสมาชิกอาเซียน

๕. สนับสนุนและพัฒนาระบบสื่อสารให้พร้อมใช้งานควบคู่กับเสริมสร้างความรู้ของเจ้าหน้าที่และ อาสาสมัครกลุ่มต่างๆ ทั้งฝ่ายทหารและพลเรือนโดยการร่วมมือกับหน่วยงานภาคเอกชนให้สามารถเชื่อมโยง เครื่องข่ายการสื่อสารของฝ่ายทหาร ฝ่ายปกครอง และหน่วยงานในพื้นที่ชายแดน ชายฝั่งทะเล รวมทั้งกลุ่ม อาสาสมัครต่าง ๆ ให้สามารถใช้ประโยชน์ร่วมกันในการแจ้งเตือน เฝ้าระวัง ประชาสัมพันธ์และปฏิบัติการจิตวิทยา (Information Operation) เพื่อให้คนและชุมชนในพื้นที่เสี่ยงภัยได้ร่วมมือเฝ้าระวังป้องกันรวมถึงประโยชน์ในการ สื่อสารเพื่อพัฒนาเครือข่ายชุมชนเข้มแข็ง

๖. พัฒนาระบบการสัญจรข้ามแดนทั้งทางบกและทางทะเล ให้สามารถป้องกันและควบคุมการลักลอบเข้า เมือง และปัญหาอาชญากรรมข้ามชาติที่เป็นภัยคุกคามความมั่นคงของไทย ได้แก่ การค้ายาเสพติด การค้ามนุษย์ การค้าอาวุธ และการค้าสิ่งที่เป็นโทษต่อชีวิตและสังคม รวมทั้งการนำสิ่งของผิดกฎหมายและสินค้าหนีภาษี และ การเคลื่อนไหวของกลุ่ม/ขบวนการที่เป็นภัยคุกคามต่อความมั่นคง ตลอดจนดำเนินการบังคับใช้มาตรการทาง กฎหมายอย่างเข้มงวดในการป้องกัน สกัดกั้น และระงับยับยั้งการกระทำผิดกฎหมาย

๗. เร่งดำเนินการจัดระเบียบพื้นที่ที่มีเงื่อนไขของปัญหาความมั่นคงหรือควบคุมการใช้พื้นที่ที่มีปัญหาเขต แแดน เพื่อลดการเผชิญหน้าหรือการกระทบกระทั่งกับประเทศคู่กรณี ตลอดจนปรับปรุงระบบการเฝ้าระวังเพื่อ ป้องกันและแก้ไขปัญหาที่ส่งผลกระทบต่อความมั่นคงในพื้นที่

ยุทธศาสตร์เสริมสร้างความมั่นคงในมิติวัฒนธรรม ภูมิปัญญาท้องถิ่น และการจัดการโดยสันติวิธี

๑. สนับสนุนให้มีการนำมิติวัฒนธรรมและภูมิปัญญาชุมชน/ท้องถิ่น และส่งเสริม การจัดเวทีประชาคมใน ระดับต่างๆ ตามความพร้อมของแต่ละพื้นที่ทั้งในระดับชุมชน หมู่บ้าน ตำบล อำเภอ และจังหวัด เพื่อนำมิติด้าน วัฒนธรรมและภูมิปัญญาชุมชน/ท้องถิ่น มาเป็นแนวทางหลักในการดำเนินงานเสริมสร้างความมั่นคงให้สอดคล้อง กับสถานการณ์และภัยคุกคามความมั่นคงในระดับพื้นที่ ตลอดจนส่งเสริมความร่วมมือด้านศาสนา เนื่องจาก ศาสนาเป็นรากฐานของความสัมพันธ์และความเข้าใจอันดีระหว่างประชาชนไทยกับประเทศเพื่อนบ้านในพื้นที่ ชายแดน

๒. สนับสนุนหน่วยงานของรัฐให้ความสำคัญนำมิติด้านวัฒนธรรมและภูมิปัญญาชุมชน/ท้องถิ่น มา ประยุกต์ใช้ในการป้องกันและแก้ไขปัญหาด้านความมั่นคง และ/หรือสนับสนุน การพัฒนาเพื่อเสริมความมั่นคง ของชาติ โดยจัดเป็นโครงการนำร่อง (Pilot Project) ตามความพร้อมของชุมชน หมู่บ้าน ตำบล อำเภอ และ จังหวัด รวมทั้งส่งเสริมและสนับสนุนให้ภาคเอกชน องค์กรภาคประชาชน กลุ่มอาสาสมัครเพื่อความมั่นคง ได้มี กิจกรรมที่นำมิติด้านวัฒนธรรมและภูมิปัญญาชุมชน/ท้องถิ่น ๑๖ มาประยุกต์ใช้ในการเสริมสร้างความร่วมมือของ ชุมชนชายแดนไทย และความร่วมมือระหว่างชุมชนชายแดนไทยกับชุมชนชายแดนประเทศเพื่อนบ้าน เพื่อ เสริมสร้างความเข้าใจและความร่วมมือในการอยู่ร่วมกันอย่างสันติโดยลดข้อขัดแย้งที่นำไปสู่ปัญหาด้านความมั่นคง

๓. ส่งเสริมกระบวนการเรียนรู้และปลูกฝังแนวทางการจัดการความขัดแย้งโดยแนวทางสันติวิธี อาทิ ข้าราชการการเมือง ข้าราชการประจำ เจ้าหน้าที่รัฐ ผู้นำองค์กรภาคเอกชน องค์กรพัฒนาเอกชน องค์กรปกครอง ส่วนท้องถิ่น ผู้นำชุมชน ผู้นำภาคประชาชน เพื่อให้มีความรู้ ความเข้าใจ ที่จะลดระดับความรุนแรง เมื่อเผชิญกับ สถานการณ์ และปัญหาความมั่นคงรูปแบบต่างๆ โดยเฉพาะการป้องกันไม่ให้ความขัดแย้งอันเกิดจากการแย่งชิง ทรัพยากรธรรมชาติและความขัดแย้งภายในสังคม ขยายตัวไปสู่การใช้ความรุนแรงในการแก้ปัญหาที่เกิดขึ้น

๔. ส่งเสริมเวทีและประชาคมการเรียนรู้การจัดการความขัดแย้งโดยสันติวิธีและกระบวนการยุติธรรมชุมชน ทั้งในสถาบันการศึกษาและนอกสถาบันการศึกษารวมทั้งในระดับชุมชนท้องถิ่น เพื่อให้เข้าใจและมีทักษะการจัดการความขัดแย้งในระดับชุมชนด้วยวิธีชุมชนผสมผสานกับการเรียนรู้ กฎ กติกา ของภาครัฐ ตลอดจนส่งเสริมการพัฒนาบุคลากรที่มีความเชี่ยวชาญในกระบวนการจัดการ ความขัดแย้งโดยสันติวิธี และกระบวนการยุติธรรมชุมชน เพื่อสนับสนุนหน่วยงานของรัฐในกระบวนการเจรจาไกล่เกลี่ยข้อพิพาทที่เกิดขึ้น

๕. ส่งเสริมและสนับสนุนองค์กรปกครองส่วนท้องถิ่นให้มีบทบาทเป็นศูนย์ประสานความร่วมมือของชุมชนในการจัดการความขัดแย้งภายใต้กระบวนการมีส่วนร่วมของชุมชน ทั้งกระบวนการยุติธรรมทางเลือกและกระบวนการยุติธรรมสมานฉันท์ (Restorative Justice) ซึ่งเป็นกระบวนการที่กลุ่มผู้มีส่วนได้ส่วนเสียมาร่วมมือกันเพื่อแก้ไขปัญหาที่เกิดขึ้น รวมทั้งสนับสนุนการมีคณะกรรมการไตรภาคีระหว่างหน่วยงานภาครัฐ ผู้ที่ประสบความเดือดร้อน และ ผู้แทนภาควิชาการและสื่อสารมวลชน เพื่อเจรจาหาข้อยุติความขัดแย้งของคนในสังคมที่ยอมรับร่วมกันได้

๖. ส่งเสริมให้ท้องถิ่นนอกภาครัฐที่ได้รับการยอมรับจากสังคมเป็นหน่วยเจ้าภาพสร้างกลไกการเจรจาหาข้อยุติและทางออกในการแก้ไขข้อขัดแย้ง รวมถึงความแตกแยกในสังคมที่อาจจะนำไปสู่ความรุนแรงและเกิดผลกระทบต่อความสงบเรียบร้อยของสังคม

๗. ศึกษา วิจัย และ พัฒนางองค์ความรู้ในการจัดการความขัดแย้งของชุมชนและท้องถิ่น โดยใช้ชุมชนให้เป็นพลังดำเนินการและสนับสนุนการเผยแพร่แนวทางการจัดการความขัดแย้งโดยสันติวิธีของภาคประชาชนให้เกิดการเรียนรู้ของทุกภาคส่วน

๘. ส่งเสริมการดำรงรักษาวัฒนธรรมอันดีงามของท้องถิ่น รวมทั้ง ส่งเสริมการศึกษาประวัติศาสตร์ โบราณคดี และภูมิปัญญาท้องถิ่น เพื่อให้คนในท้องถิ่นมีความภูมิใจในประวัติศาสตร์ของท้องถิ่น ในฐานะที่เป็นส่วนหนึ่งของประวัติศาสตร์ชาติไทย

ยุทธศาสตร์พัฒนาฐานข้อมูลและองค์ความรู้ด้านความมั่นคง

๑. สนับสนุนการพัฒนาข้อมูลและระบบฐานข้อมูลตั้งแต่ระดับกระทรวง กรมระดับภาค ระดับจังหวัด รวมทั้งเชื่อมโยงเครือข่ายข้อมูลในทุกระดับ โดยใช้ประโยชน์จากระบบเทคโนโลยีภูมิสารสนเทศและภาพถ่ายดาวเทียม รวมทั้งให้ความสำคัญกับข้อมูลสถานการณ์หรือภัยคุกคามด้านความมั่นคง ข้อมูลสภาพพื้นที่ ข้อมูลความต้องการของชุมชนที่มีผลกระทบต่อความเชื่อมั่นของประชาชน เพื่อนำมาพิจารณาจัดทำและสนับสนุนแผนงาน/โครงการด้านความมั่นคง ที่สอดคล้องกับสถานการณ์และเหมาะสมกับสภาพพื้นที่และตอบสนองความต้องการของชุมชน

๒. พัฒนาและจัดทำข้อมูลและระบบฐานข้อมูลด้านการข่าว การบูรณาการด้านการข่าว ในทุกระดับของศูนย์ประสานข่าวกรองแห่งชาติ (ส่วนกลางและระดับภาค) เพื่อแลกเปลี่ยนข้อมูลข่าวสาร (Information Sharing) และสามารถเชื่อมโยงข้อมูลที่น่าสนใจเตือนและสั่งการแก้ไขปัญหาได้ทันเหตุการณ์ โดยอาจจัดให้มีศูนย์แลกเปลี่ยนข้อมูลข่าวสาร (Information Sharing Center) รวมทั้งส่งเสริม การข่าวภาคประชาชน การมีศูนย์ข้อมูลข่าวสารเพื่อความมั่นคง เพื่อประโยชน์ในการเฝ้าระวังและแจ้งเตือนสถานการณ์ด้านความมั่นคง

๓. สนับสนุนและเร่งดำเนินการจัดทำข้อมูลและฐานข้อมูลเรือ การจัดระเบียบการเข้า-ออก ทางทะเล เพื่อให้เกิดการรับรู้เท่าทันสถานการณ์ทางทะเล (Maritime Domain Awareness : MDA) ของศูนย์ประสานการปฏิบัติในการรักษาผลประโยชน์ของชาติทางทะเล (ศรชล.) โดยนำระบบเทคโนโลยีสารสนเทศเข้ามาสนับสนุนการดำเนินการ อาทิ การควบคุมการกระทำผิดที่อาศัยประโยชน์จากการสัญจรข้ามแดน การพัฒนาระบบการแลกเปลี่ยนข่าวสารทางทะเล ระบบควบคุมการจราจรและความปลอดภัยทางทะเล (Vessel Traffic Service : VTS) เป็นต้น รวมทั้งสามารถใช้ประโยชน์จากระบบฐานข้อมูลจังหวัด เพื่อให้มีการพัฒนาฐานข้อมูลด้านความมั่นคงทั้งหน่วยงานส่วนกลางและหน่วยงานระดับจังหวัด

๔. ส่งเสริมโอกาสทางการศึกษาและการเรียนรู้อย่างต่อเนื่องและเหมาะสมกับระดับวัยของประชากร โดยให้เน้นพัฒนาคุณภาพการศึกษาขั้นพื้นฐานของเด็กและเยาวชนในพื้นที่ให้มีจิตสำนึกด้านความมั่นคง โดยคำนึงถึงความสอดคล้องกับวิถีชีวิตของชุมชนแต่ละพื้นที่ รวมทั้งเสริมสร้างองค์ความรู้ด้านความมั่นคงให้กับผู้บริหารและเจ้าหน้าที่รัฐและองค์กรที่เกี่ยวข้อง อาทิ ปลัดอำเภอ นายอำเภอ ผู้บริหารและเจ้าหน้าที่องค์กรปกครองส่วนท้องถิ่น อาสาสมัคร และ กลุ่มมวลชน เป็นต้น เพื่อให้มีความรู้ในการพัฒนาคน ชุมชน พื้นที่ และแนวทางป้องกันและลดปัญหาที่เกิดขึ้น

๕. พัฒนาและส่งเสริมการศึกษาวิจัยเพื่อสร้างองค์ความรู้เกี่ยวกับการพัฒนา เพื่อเสริมสร้างความมั่นคงเพื่อสนับสนุนการป้องกันและแก้ไขปัญหาตลอดจนแนวทางพัฒนาเพื่อเสริม ความมั่นคงของชาติ และสนับสนุนการนำผลงานศึกษา วิจัย ที่เกี่ยวข้องมาประยุกต์ใช้ให้เกิดประโยชน์กับการดำเนินงานการพัฒนาเพื่อเสริมความมั่นคงของชาติในทุกระดับ

๖. ส่งเสริมให้หน่วยงานรัฐในระดับนโยบายหน่วยงานทางวิชาการ สถาบันการศึกษา หรือศูนย์วิชาการด้านความมั่นคงเป็นองค์กรกลางในการศึกษาวิจัยและพัฒนา องค์ความรู้ด้านความมั่นคง รวมทั้งการถ่ายทอดวิชาการและองค์ความรู้สู่สาธารณชน หน่วยงานภาครัฐด้านความมั่นคง และหน่วยงานที่มีภารกิจสนับสนุนการเสริมสร้างความมั่นคงของชาติ โดยเฉพาะความเข้าใจเกี่ยวกับการพัฒนาเพื่อเสริมความมั่นคงของชาติ การจัดทำแผนงานด้านความมั่นคงของจังหวัดและการนำแผนไปสู่การปฏิบัติ

๗. สนับสนุนการรวมกลุ่มและสร้างเครือข่ายความมั่นคง รวมทั้งสร้างช่องทาง การถ่ายทอดองค์ความรู้ด้านความมั่นคงสู่เวทีชุมชนผ่านสถาบันการศึกษาและองค์กรทางศาสนา รวมทั้ง อาจสนับสนุนให้มีการพัฒนาคุณภาพของศูนย์การเรียนรู้ และห้องสมุดของชุมชน รวมทั้งการใช้ประโยชน์จากเทคโนโลยีสารสนเทศ เช่น อินเทอร์เน็ต เพื่อให้การเรียนรู้ของชุมชนเป็นไปอย่างเท่าทัน และสามารถเข้าถึงข้อมูลข่าวสารได้ ตลอดจนเสริมสร้างการแลกเปลี่ยนเรียนรู้ระหว่างหน่วยงานของรัฐในพื้นที่ระดับภาคและจังหวัด กับสภาองค์กรชุมชน และกลุ่ม/องค์กรภาคประชาชนในพื้นที่เป้าหมาย เพื่อพัฒนารากฐานความมั่นคง ของคนและชุมชนให้มีภูมิคุ้มกันปัญหาอย่างเข้มแข็ง ยั่งยืน และพัฒนาเครือข่ายดำเนินงานร่วมกันอย่างมีประสิทธิภาพ

๘. เสริมสร้างการตระหนักรู้และความเข้าใจของเจ้าหน้าที่รัฐ กลุ่มอาสาสมัครผู้นำชุมชน และประชาชนเกี่ยวกับสถานการณ์และปัญหาระหว่างไทยกับประเทศรอบบ้าน ทศนคติที่มีต่อไทยและความต้องการของประเทศเพื่อนบ้านรวมทั้งปรับทัศนคติและสร้างความเข้าใจของผู้นำชุมชนและท้องถิ่น เพื่อสร้างความเข้าใจของหน่วยงานรัฐ ภาคประชาชน และ ภาคเอกชน โดยจัดช่องทางเผยแพร่ความรู้และเวทีรับฟังความเห็น ข้อเสนอแนะหรือข้อร้องทุกข์ เพื่อกลั่นกรองข้อมูลในพื้นที่ในการป้องกันหรือยุติข้อขัดแย้งไม่ให้เกิดระดับเป็นความขัดแย้งระดับชาติ

๙. ส่งเสริมและสนับสนุนบทบาทขององค์กรปกครองส่วนท้องถิ่น องค์กรพัฒนาเอกชน เพื่อพัฒนาชุมชนและท้องถิ่นในการพัฒนาเพื่อเสริมความมั่นคงของชาติ โดยพิจารณากำหนดแนวทางส่งเสริมให้องค์กรปกครองส่วนท้องถิ่น มีความรู้ ความเข้าใจการพัฒนาเพื่อเสริมความมั่นคงของชาติ อาทิ ภารกิจ การรักษาความสงบเรียบร้อย ชุมชนท้องถิ่น เป็นต้น

ยุทธศาสตร์เสริมสร้างความร่วมมือด้านความมั่นคงกับประเทศเพื่อนบ้าน

๑. สนับสนุนการดำเนินงานของ ชุมชน และ ท้องถิ่น ในพื้นที่จังหวัดชายแดนและจังหวัดชายฝั่งทะเลที่นำไปสู่ความสัมพันธ์ที่ดีในระดับชุมชนและท้องถิ่น หรือกิจกรรมเสริมสร้างความร่วมมือที่นำไปสู่การอยู่ร่วมกันอย่างสันติสุขกับประเทศรอบบ้านหรือกิจกรรมที่ช่วยคลี่คลายความขัดแย้งในพื้นที่

๒. เสริมสร้างและประสานความร่วมมือของหน่วยงานและองค์กรของรัฐในระดับพื้นที่กับประเทศรอบบ้านที่มุ่งจัดเงื่อนไขที่ก่อให้เกิดความหวาดระแวงและความไม่ไว้วางใจระหว่างกันเพื่อเสริมสร้างความมั่นคงที่เป็นพื้นฐานของการพัฒนาความร่วมมือด้านเศรษฐกิจ สังคม และ ด้านอื่นๆ ในกรอบประชาคมความร่วมมือด้านการเมืองและความมั่นคงของประชาคมอาเซียน

๓. ส่งเสริมและจัดทำแผนการบูรณาการ แผนงาน/โครงการ ของหน่วยงานของรัฐในการดำเนินความร่วมมือและความสัมพันธ์กับประเทศเพื่อนบ้าน โดยเฉพาะระหว่างหน่วยงานส่วนกลางกับหน่วยงานในจังหวัด รวมทั้งระหว่างหน่วยงานในประเทศของไทยกับส่วนราชการของไทยที่ตั้งสำนักงานในประเทศเพื่อนบ้าน

๔. เร่งรัดการแก้ไขปัญหาในระดับพื้นที่กับประเทศรอบบ้าน โดยใช้กลไกการเจรจาในระดับทวิภาคีบนพื้นฐานของความเคารพและความไว้วางใจซึ่งกันและกัน

๕. ส่งเสริมกิจกรรมที่เสริมสร้างความรู้สึกที่ดี (Goodwill) ความรู้สึกชื่นชม (Sense of appreciation) และความรู้สึกเป็นอันหนึ่งอันเดียวกันในทุกภาคส่วน โดยใช้ความใกล้ชิดด้านภาษา วัฒนธรรม และประเพณี โดยเฉพาะเยาวชนของไทยกับประเทศรอบบ้าน และสนับสนุนบทบาทของภาคเอกชนและภาคประชาสังคม รวมทั้งใช้ประโยชน์จากสมาคมเพื่อมิตรภาพต่างๆ เพื่อส่งเสริมการดำเนินนโยบายเสริมสร้างความร่วมมือระหว่างไทยกับประเทศรอบบ้านจากระดับประชาชนสู่ระดับรัฐบาล

๖. ส่งเสริมและประสานงานความร่วมมือระหว่างจังหวัดชายแดนไทยกับจังหวัดชายแดนประเทศรอบบ้าน อาทิ ความร่วมมือด้านสาธารณสุขชายแดน ด้านการศึกษา ตลอดจนเร่งรัดการแก้ไขปัญหาร่วมกับประเทศเพื่อนบ้านบนพื้นฐานของการเคารพและมีความไว้วางใจซึ่งกันและกัน ภายใต้กลไกเจรจาในลักษณะทวิภาคีและระดับภูมิภาคที่สอดคล้องกับกรอบยุทธศาสตร์ด้านต่างประเทศของไทย

ยุทธศาสตร์บริหารจัดการอย่างมีเอกภาพและประสิทธิภาพ

ดำเนินงานภายใต้กลไกการบริหารจัดการตามระเบียบสำนักนายกรัฐมนตรี ว่าด้วยการพัฒนาเพื่อเสริมความมั่นคงของชาติ พ.ศ. ๒๕๔๗ และ/หรือ ให้เป็นไปตามที่คณะกรรมการนโยบายและอำนวยการพัฒนาเพื่อเสริมความมั่นคงของชาติ (นพช.) มอบหมายและสั่งการเพื่อขับเคลื่อนยุทธศาสตร์การพัฒนาเพื่อเสริมความมั่นคงของชาติ

ปัจจัยแห่งความสำเร็จ

๑. การมีแผนรองรับยุทธศาสตร์การพัฒนาเพื่อเสริมความมั่นคงของชาติโดยประสานเชื่อมโยงทุกระดับประกอบด้วย

๑.๑) แผนการบริหารราชการแผ่นดิน

๑.๒) แผนปฏิบัติราชการของกระทรวง / กรม

๑.๓) แผนงานด้านความมั่นคงในแผนพัฒนาจังหวัด

๑.๔) แผนระดับอำเภอ ซึ่งจะประสานแผนพัฒนาชุมชน / หมู่บ้าน กับแผนพัฒนาท้องถิ่นและแผนพัฒนาจังหวัด

๑.๕) แผนระดับท้องถิ่น (องค์กรปกครองส่วนท้องถิ่น)

๒. การขับเคลื่อนโดยการปฏิบัติตามแผน ทุกหน่วยงานให้ความสำคัญกับแผนที่กำหนดขึ้นภายใต้ภารกิจของหน่วย โดยหน่วยงานหลักได้ประสานกับหน่วยงานสนับสนุน เพื่อกำหนดแนวทางปฏิบัติและจัดลำดับความสำคัญการดำเนินงานเพื่อจัดทำแผนงาน / โครงการ ดำเนินการในแต่ละปีงบประมาณในลักษณะแผนปฏิบัติการ (Action Plan)

๓. การขับเคลื่อนโดยกำหนดตัวชี้วัด โดยสำนักงานคณะกรรมการพัฒนาระบบราชการ ร่วมกับ หน่วยงานหลัก และหน่วยงานที่เกี่ยวข้อง ได้กำหนดหลักเกณฑ์การชี้วัดหรือตัวชี้วัดร่วม (Joint KPI) รวมทั้งให้มีการสนับสนุนงบประมาณการดำเนินการเพื่อให้หน่วยงานหลักและหน่วยงานร่วมขับเคลื่อนการดำเนินงานให้เป็นผลสัมฤทธิ์

๔. การติดตามและประเมินผลการดำเนินงาน โดยสำนักงานสภาความมั่นคงแห่งชาติ ร่วมกับ กระทรวงมหาดไทย และ สำนักงานคณะกรรมการพัฒนาระบบราชการ ประชุมร่วมกับหน่วยงานที่เกี่ยวข้องเพื่อติดตามและประเมินผลในภาพรวมเชิงนโยบาย

แนวทางดำเนินการเตรียมความพร้อมเพื่อเข้าสู่ประชาคมอาเซียนขององค์กรปกครองส่วนท้องถิ่น

๑. กลุ่มองค์กรปกครองส่วนท้องถิ่นที่มีพรมแดนติดต่อกับประเทศเพื่อนบ้าน

ผลกระทบ	แนวทางการดำเนินงานอย่างเป็นรูปธรรม
เส้นทางคมนาคมไม่ครอบคลุมและทรุดโทรม	<ul style="list-style-type: none"> - จัดทำแผนยุทธศาสตร์การพัฒนาขององค์กรปกครองส่วนท้องถิ่น โดยการพัฒนาาระบบคมนาคม การไฟฟ้า การพัฒนาแหล่งน้ำ และระบบน้ำประปาให้ได้มาตรฐาน และสอดคล้องกับยุทธศาสตร์การพัฒนาจังหวัด - สนับสนุนการเชื่อมถนนในความรับผิดชอบขององค์กรปกครองส่วนท้องถิ่น การจัดทำป้ายเส้นทางสองภาษา ให้มีความชัดเจนเพื่ออำนวยความสะดวกในการสัญจร
ปัญหากรรณที่ติดกัน ทรัพยากรป่าไม้ ถูกทำลายและแหล่งน้ำเน่าเสีย	<ul style="list-style-type: none"> - ออกข้อบัญญัติและเทศบัญญัติด้านทรัพยากรธรรมชาติ และสิ่งแวดล้อม รวมถึงการวางแผนจัดการระบบปล่อยน้ำเสีย และการจัดเตรียมพื้นที่ทิ้งขยะ - ส่งเสริมการอนุรักษ์ป่าไม้และสิ่งแวดล้อม โดยการปลูกป่า รักษาสมดุลธรรมชาติ การพัฒนาและปรับปรุงทัศนียภาพของแหล่งท่องเที่ยว - ส่งเสริมการมีส่วนร่วมของชุมชนในการบำรุงรักษาทรัพยากรธรรมชาติและสิ่งแวดล้อม
ปัญหาโรคติดต่อ โรคระบาด และความไม่เพียงพอของเจ้าหน้าที่สาธารณสุข	<ul style="list-style-type: none"> - จัดเตรียมความพร้อมด้านบุคลากรและอุปกรณ์ทางการแพทย์ เพื่อป้องกันโรคติดต่อและโรคระบาดในพื้นที่
ปัญหาการสื่อสารซึ่งอาจก่อให้เกิดความเข้าใจที่ไม่ตรงกัน	<ul style="list-style-type: none"> - ส่งเสริมการเรียนภาษาอังกฤษและภาษาของประเทศเพื่อนบ้าน และพัฒนาบุคลากรด้านการศึกษาให้มีคุณภาพและมาตรฐานเดียวกัน
ปัญหาอาชญากรรมข้ามชาติ การลักลอบค้ามนุษย์ อาวุธ และยาเสพติด	<ul style="list-style-type: none"> - จัดหาอาสาสมัครสอดส่องดูแลความผิดปกติประจำชุมชน หากพบว่ามีความผิดปกติให้ประสานหน่วยงานที่รับผิดชอบเพื่อดำเนินการต่อไป

๒. กลุ่มองค์กรปกครองส่วนท้องถิ่นที่ต้องส่งเสริมด้านโครงสร้างพื้นฐานและระบบคมนาคม

ผลกระทบ	แนวทางการดำเนินงานอย่างเป็นรูปธรรม
เส้นทางคมนาคมไม่ครอบคลุมและทรุดโทรม	<ul style="list-style-type: none"> - สนับสนุนงบประมาณก่อสร้างและปรับปรุงระบบคมนาคมให้ได้มาตรฐาน โดยให้สอดคล้องกับยุทธศาสตร์การพัฒนาจังหวัด - ให้องค์การบริหารส่วนจังหวัดเป็นเจ้าภาพหลักในการพัฒนาแบบองค์รวมโดยดำเนินการพัฒนาเส้นทางคมนาคมในองค์กรปกครองส่วนท้องถิ่นที่ขาดแคลนงบประมาณ
สถานีให้บริการด้านพลังงานไม่เพียงพอและปิดบริการเร็ว	<ul style="list-style-type: none"> - สนับสนุนให้มีการใช้พลังงานทางเลือก

พื้นที่ด้านชายแดนมีความคับแคบไม่สามารถรองรับการจราจรในช่วงโมงเร่งด่วน	- ประสานหน่วยงานที่เกี่ยวข้อง เพื่อจัดให้มีศูนย์บริการเบ็ดเสร็จ ณ จุดเดียว (One Stop Service), การตรวจปล่อยจุดเดียว (Single Services inspection) และด้านศุลกากรแบบ Single window
---	--

๓. กลุ่มองค์กรปกครองส่วนท้องถิ่นที่ต้องส่งเสริมด้านการค้าและการลงทุน

ผลกระทบ	แนวทางการดำเนินงานอย่างเป็นรูปธรรม
อุปสรรคในการเข้าถึงแหล่งเงินทุน	<ul style="list-style-type: none"> - สนับสนุนให้สถาบันการเงินผ่อนปรนการปล่อยสินเชื่อในภาคอุตสาหกรรม SMES ที่มีศักยภาพในการขยายและปรับปรุงเทคโนโลยีใหม่ในอัตราดอกเบี้ยต่ำ - สนับสนุนแหล่งเงินทุนสำหรับเกษตรกร
ผู้ประกอบการขาดความรู้ความเข้าใจเรื่องกฎระเบียบพิธีศุลกากรส่งผลให้มีการลักลอบทำการค้าตามแนวชายแดน	- ประสานหน่วยงานที่เกี่ยวข้องในการสร้างความรู้ความเข้าใจทางด้านการค้าการลงทุนและเรื่องกฎระเบียบพิธีศุลกากร
ไม่มีจุดกระจายสินค้า และศูนย์บริการแบบเบ็ดเสร็จ	<ul style="list-style-type: none"> - ส่งเสริมการดำเนินการก่อสร้างศูนย์กระจายและส่งสินค้า และศูนย์บริการเบ็ดเสร็จโดยให้องค์กรปกครองส่วนท้องถิ่นอำนวยความสะดวกในเรื่องข้อมูลข้อเสนอแนะ และประสานให้เอกชนดำเนินการ - จัดทำผังเมืองรวมเพื่อเป็นทิศทางในการพัฒนาพื้นที่การค้าและการลงทุน
สินค้าและบริการที่แต่ละประเทศมีลักษณะคล้ายกัน	- ส่งเสริมและพัฒนาด้านการรวมกลุ่มผู้ประกอบการในลักษณะของการรวมกลุ่มเครือข่ายอุตสาหกรรมและเกษตรกรรม เพื่อให้ผู้ประกอบการมีความเข้มแข็งและสามารถเพิ่มอำนาจต่อรองกับผู้ค้ารายใหญ่
ประสิทธิภาพในการจัดเก็บและเผยแพร่ข้อมูล	<ul style="list-style-type: none"> - เร่งรัดให้มีการจัดทำระบบโปรแกรมแผนที่ภาษีและทะเบียนทรัพย์สินเพื่อเพิ่มประสิทธิภาพในการจัดเก็บภาษีให้ครอบคลุมทุกองค์กรปกครองส่วนท้องถิ่น เช่น ภาษีโรงเรือน ภาษีป้าย เป็นต้น - อำนวยความสะดวกในเรื่องการจดทะเบียนการค้า (องค์การบริหารส่วนจังหวัด)

๔. กลุ่มองค์กรปกครองส่วนท้องถิ่นที่ต้องส่งเสริมด้านการท่องเที่ยว

ผลกระทบ	แนวทางการดำเนินงานอย่างเป็นรูปธรรม
<p>ขาดระบบบริหารจัดการและบูรณาการแหล่งท่องเที่ยว/การพัฒนาบุคลากรด้านการท่องเที่ยว/การบำรุงรักษาและฟื้นฟูแหล่งท่องเที่ยว</p>	<ul style="list-style-type: none"> - พัฒนาการบริหารจัดการแหล่งท่องเที่ยวให้เป็นระบบและมีคุณภาพ ได้แก่ การพัฒนาการท่องเที่ยวเชิงอนุรักษ์ , การสร้างเส้นทางเครือข่ายท่องเที่ยว / กิจกรรมท่องเที่ยวร่วมกันระหว่างองค์กรปกครองส่วนท้องถิ่นที่มีแหล่งท่องเที่ยว / กิจกรรมท่องเที่ยวเชื่อมโยงกันในพื้นที่และจังหวัดที่อยู่ติดกัน , การจัดการความรู้ด้านการท่องเที่ยว , การบริหารจัดการทรัพยากรการท่องเที่ยวให้มีความยั่งยืนและเกิดมูลค่าเพิ่ม เป็นต้น - พัฒนาบุคลากรด้านการท่องเที่ยวทุกภาคส่วนให้มีความรู้ความเข้าใจ ในด้านการให้บริการและด้านภาษาเพื่อเป็นการสร้างมาตรฐานและความประทับใจแก่นักท่องเที่ยว - ประสานทุกภาคส่วนให้บำรุงรักษา ฟื้นฟู และพัฒนาแหล่งท่องเที่ยว โดนทำการจัดการความรู้มาใช้ในการดำเนินงานจัดเก็บภาษีจากการท่องเที่ยว
<p>การประชาสัมพันธ์ไม่ต่อเนื่อง / สิ่งอำนวยความสะดวก เช่น ป้ายชี้ทาง และศูนย์บริการนักท่องเที่ยวยังไม่ได้มาตรฐาน</p>	<ul style="list-style-type: none"> - เพิ่มช่องทางในการประชาสัมพันธ์แหล่งท่องเที่ยวและกิจกรรมการท่องเที่ยวในรูปแบบต่างๆ ได้แก่ เว็บไซต์ สื่อวิทยุ และโทรทัศน์ - จัดทำป้ายชี้ทาง / แผนที่ท่องเที่ยวสองภาษา - จัดตั้งศูนย์บริการนักท่องเที่ยวที่ได้มาตรฐานและมีเจ้าหน้าที่ที่มีความรู้ด้านภาษาต่างประเทศให้บริการ - ประชาสัมพันธ์ให้นักท่องเที่ยวทราบถึงระเบียบและกฎจรรยาของประเทศไทย และกำชับให้เจ้าหน้าที่ที่มีส่วนเกี่ยวข้องเข้มงวดกวดขันเพื่อความปลอดภัยของนักท่องเที่ยว

๕. กลุ่มองค์กรปกครองส่วนท้องถิ่นที่ต้องส่งเสริมด้านการศึกษา

ผลกระทบ	แนวทางการดำเนินงานอย่างเป็นรูปธรรม
<p>เจ้าหน้าที่และประชาชนส่วนใหญ่ไม่สามารถใช้ภาษาอังกฤษและภาษาประเทศเพื่อนบ้านในการสื่อสารได้อย่างมีประสิทธิภาพ</p>	<ul style="list-style-type: none"> - สนับสนุนให้สถาบันทางการศึกษาเร่งรัดพัฒนาเยาวชนสามารถใช้ภาษาอังกฤษในการสื่อสารและสอดคล้องกับความต้องการของท้องถิ่นและตลาดแรงงาน - จัดสรรงบประมาณในการจ้างครูสอนภาษาอังกฤษและภาษาประเทศเพื่อนบ้าน / ครูชาวต่างชาติให้เพียงพอกับความต้องการของโรงเรียน - ปรับปรุงหลักสูตรการสอนภาษาต่างประเทศโดยเน้นที่การฟังและพูดเพื่อติดต่อสื่อสารกับชาวต่างชาติ

การสืบค้นข้อมูลของหน่วยงานในประเทศ มีอยู่อย่างจำกัดเนื่องจากการจัดทำข้อมูลไม่เป็นระบบและมีความล่าช้า	- สร้างช่องทางการติดต่อสื่อสารที่เป็นภาษาสากล และมีความปรับเปลี่ยนข้อมูลให้มีความทันสมัยอยู่เสมอ
การเรียนการสอนของไทยไม่สอดคล้องกับประเทศสมาชิกอาเซียน	- ปรับปรุงหลักสูตรการศึกษาให้สอดคล้องกับประเทศสมาชิกเพื่ออำนวยความสะดวกในการศึกษาต่อนักเรียน และการศึกษาต่อ - ส่งเสริมการแลกเปลี่ยนนักเรียนทุนกับประเทศเพื่อนบ้าน

๖. กลุ่มองค์กรปกครองส่วนท้องถิ่นที่ต้องส่งเสริมด้านสาธารณสุข

ผลกระทบ	แนวทางการดำเนินงานอย่างเป็นรูปธรรม
ปัญหาโรคติดต่อ โรคระบาด และสุขอนามัย	<ul style="list-style-type: none"> - ส่งเสริมด้านสาธารณสุขขั้นมูลฐานทั้ง ๑๔ ด้าน ได้แก่ <ul style="list-style-type: none"> ๑) การสุขศึกษา (Health Education) ๒) โภชนาการ (Nutrition) ๓) การจัดหาสะอาดและการสุขาภิบาล (Water Supply and Sanitation) ๔) การเฝ้าระวังโรคประจำถิ่น (Surveillance for local Disease Control) ๕) การสร้างเสริมภูมิคุ้มกันโรค (Immunization) ๖) การอนามัยแม่และเด็กและการวางแผนครอบครัว (Maternal Child Health and Family Planning)
ปัญหาโรคติดต่อ โรคระบาด และสุขอนามัย	<ul style="list-style-type: none"> ๗) การรักษาพยาบาลขั้นพื้นฐาน (Simple Treatment) ๘) การจัดหายาที่จำเป็น (Essential Drugs) ๙) สุขภาพจิต (Mental Health) ๑๐) ทันตสาธารณสุข (Dental Health) ๑๑) การอนามัยสิ่งแวดล้อม (Environmental Health) ๑๒) การคุ้มครองผู้บริโภค (Consumer Protection) ๑๓) การป้องกันและควบคุมอุบัติเหตุ และโรคไม่ติดต่อ (Accident and Noncommunicable Disease Control) ๑๔) การป้องกันและควบคุมโรคเอดส์ (AIDS) <ul style="list-style-type: none"> - วางแผนรองรับการเข้ามาของแรงงานและนักท่องเที่ยว โดยการจัดตั้งหน่วยงานเพื่อรองรับการตรวจโรค ป้องกันโรค และรักษาโรค - กำหนดมาตรการตรวจเยี่ยมแหล่งเสื่อมโทรมที่มีความเสี่ยงด้านสุขภาพและยาเสพติดอย่างจริงจัง - พัฒนาขีดความสามารถของอาสาสมัครสาธารณสุขประจำหมู่บ้านซึ่งอยู่ในความดูแลของกระทรวงสาธารณสุข ให้เป็นกำลังสำคัญขององค์กรปกครองส่วนท้องถิ่น

๗. กลุ่มองค์กรปกครองส่วนท้องถิ่นที่ต้องส่งเสริมด้านสิ่งแวดล้อม

ผลกระทบ	แนวทางการดำเนินงานอย่างเป็นรูปธรรม
<p>ปัญหาขยะ แหล่งน้ำเน่าเสีย มลพิษทางอากาศ การรุกรานที่ดินทำกิน และการทำลายทรัพยากรป่าไม้</p>	<ul style="list-style-type: none"> - จัดระบบการจัดเก็บขยะมูลฝอยและให้องค์การบริหารส่วนจังหวัดเป็นแม่ข่ายในการสร้าง โรงกำจัดขยะรวม และการแยกขยะ - วางระบบกำจัดน้ำเสียรวมในเขตองค์กรปกครองส่วนท้องถิ่น - ออกข้อบัญญัติ และเทศบัญญัติด้านทรัพยากรธรรมชาติและสิ่งแวดล้อม รวมถึงการดูแลรักษาทรัพยากรต้นน้ำ และบังคับใช้กฎหมายอย่างเข้มงวด - จัดการที่ดินทำกินและแบ่งเขตพื้นที่อุทยานและป่าสงวน ให้มีความชัดเจน - ส่งเสริมการศึกษาและการมีส่วนร่วมของประชาชน ในเรื่องการอนุรักษ์ทรัพยากรธรรมชาติและสิ่งแวดล้อม ของท้องถิ่นเช่น การจัดตั้งอาสาสมัครรักษาป่าและอาสาสมัครจัดการขยะชุมชน

๘. กลุ่มองค์กรปกครองส่วนท้องถิ่นที่ต้องส่งเสริมด้านอัตลักษณ์

ผลกระทบ	แนวทางการดำเนินงานอย่างเป็นรูปธรรม
<p>การส่งเสริมอัตลักษณ์ของตนเองและการเรียนรู้อัตลักษณ์ของประเทศเพื่อนบ้าน “รู้เขา รู้เรา”</p>	<ul style="list-style-type: none"> - ส่งเสริมให้สถาบันการศึกษาเป็นหน่วยงานหลักในการถ่ายทอดอัตลักษณ์ของชุมชน อัตลักษณ์อาเซียน และเผยแพร่วัฒนธรรมจารีตประเพณีของประเทศเพื่อนบ้าน - ปลูกฝังอัตลักษณ์ที่สำคัญให้แก่เด็กและเยาวชน เช่น ภาษาพูด ภาษาเขียน ภาษาท้องถิ่น การแต่งกาย การละเล่น พื้นบ้าน อาหารและขนมไทย - ส่งเสริมการศึกษาและค้นคว้าถึงแหล่งที่มาของวัฒนธรรมท้องถิ่น เพื่อเชื่อมโยงให้รู้สึกผูกพันเป็นหนึ่งเดียวกัน - ส่งเสริมการรวมกลุ่มของประชาชนที่มีวิถีชีวิตที่แสดงถึงอัตลักษณ์วัฒนธรรมและขนบธรรมเนียมประเพณีของท้องถิ่น - จัดทำเอกสารเพื่อเผยแพร่ประวัติศาสตร์และอัตลักษณ์ของท้องถิ่น - จัดทำพิพิธภัณฑ์พื้นบ้านหรือหอจดหมายเหตุ หอสมุดท้องถิ่น เพื่อแพร่อัตลักษณ์ความเป็นไทย - ส่งเสริมการแลกเปลี่ยนวัฒนธรรมและอัตลักษณ์ระหว่างไทย และประเทศสมาชิกอาเซียน เช่น การจัดการแข่งขันกีฬาพื้นบ้าน

ยุทธศาสตร์การพัฒนากลุ่มจังหวัดภาคตะวันออกปี พ.ศ.๒๕๕๗-๒๕๖๐
(จังหวัดบุรี ระยอง จันทบุรี ตราด)

๑. วิสัยทัศน์ : แหล่งท่องเที่ยวระดับสากล ผลิตภัณฑ์เกษตรคุณภาพ ฐานอุตสาหกรรมเป็นมิตรต่อสิ่งแวดล้อมและชุมชนอยู่ร่วมกันอย่างสมดุลและยั่งยืน ประตูลู่เศรษฐกิจโลก

๒. เป้าประสงค์

๒.๑ เป็นแหล่งท่องเที่ยวระดับสากลที่มีสภาพแวดล้อม สะอาด สวยงาม สะดวก และปลอดภัย

๒.๒ พื้นฟูและอนุรักษ์ทรัพยากรธรรมชาติและสิ่งแวดล้อมที่มีความหลากหลาย ให้อุดมสมบูรณ์และสมดุลต่อระบบนิเวศ ที่เอื้อต่อการพัฒนาอย่างยั่งยืน โดยการมีส่วนร่วมของทุกภาคส่วน

๒.๓ เป็นแหล่งผลิตสินค้าเกษตรคุณภาพ สอดคล้องกับความต้องการของผู้บริโภค และสามารถแข่งขันได้ทั้งตลาดภายในประเทศและต่างประเทศ

๒.๔ เป็นเขตอุตสาหกรรมเชิงนิเวศที่มีกระบวนการผลิตได้มาตรฐานสากล ไม่ก่อให้เกิดมลพิษต่อสิ่งแวดล้อมและชุมชน

๒.๕ เป็นเมืองศูนย์กลางธุรกิจและบริการนานาชาติ ทั้งด้านการพัฒนาเมือง การค้า การลงทุน และระบบโลจิสติกส์ มีความพร้อมเข้าสู่ประชาคมอาเซียน

๓. ประเด็นยุทธศาสตร์

๓.๑ ประเด็นยุทธศาสตร์ที่ ๑ ส่งเสริมและพัฒนาขีดความสามารถบุคลากร แหล่งท่องเที่ยว และเชื่อมโยงการท่องเที่ยวให้มีคุณภาพ และมีความยั่งยืน

๓.๒ ประเด็นยุทธศาสตร์ที่ ๒ อนุรักษ์ พื้นฟู ป้องกันทรัพยากรธรรมชาติและสิ่งแวดล้อมโดยการมีส่วนร่วมของทุกภาคส่วนเพื่อให้เกิดประโยชน์ทางเศรษฐกิจและสังคมอย่างยั่งยืน

๓.๓ ประเด็นยุทธศาสตร์ที่ ๓ พัฒนาประสิทธิภาพการผลิตสินค้าเกษตรและผลิตภัณฑ์ให้ได้มาตรฐานสอดคล้องกับความต้องการทั้งในประเทศและต่างประเทศ

๓.๔ ประเด็นยุทธศาสตร์ที่ ๔ พัฒนาระบบการผลิตและกำลังคนเพื่อเพิ่มขีดความสามารถในการแข่งขันและเป็นมิตรต่อสิ่งแวดล้อมและชุมชน

๓.๕ ประเด็นยุทธศาสตร์ที่ ๕ ส่งเสริมการค้าการลงทุน การบริการ และระบบโลจิสติกส์ให้ได้มาตรฐานเพื่อเพิ่มศักยภาพในการแข่งขันสอดคล้องกับความต้องการทั้งในประเทศและต่างประเทศ

ยุทธศาสตร์จังหวัดระยอง (พ.ศ. ๒๕๕๘-๒๕๖๑)

วิสัยทัศน์

“ประชา มีสุข ท่องเที่ยวอนุรักษ์ เกษตรสร้างสรรค์ อุตสาหกรรมเป็นมิตร
พร้อมสู่ประตูประชาคมเศรษฐกิจอาเซียน”

ยุทธศาสตร์การพัฒนา (Strategy)

ประเด็นยุทธศาสตร์

ยุทธศาสตร์ที่ ๑ : ส่งเสริมและพัฒนาขีดความสามารถบุคลากร แหล่งท่องเที่ยวและเชื่อมโยงการท่องเที่ยวให้มีความคุณภาพ และมีความยั่งยืน

ยุทธศาสตร์ที่ ๒ : อนุรักษ์ ฟื้นฟู ป้องกันทรัพยากรธรรมชาติและสิ่งแวดล้อมโดยการมีส่วนร่วมของทุกภาคส่วนเพื่อให้เกิดประโยชน์ทางเศรษฐกิจและสังคมอย่างยั่งยืน

ยุทธศาสตร์ที่ ๓ : พัฒนาประสิทธิภาพการผลิตสินค้าเกษตรและผลิตภัณฑ์ให้ได้มาตรฐานสอดคล้องกับความต้องการทั้งในประเทศและต่างประเทศ

ยุทธศาสตร์ที่ ๔ : พัฒนาระบบการผลิตและกำลังคนเพื่อเพิ่มขีดความสามารถในการแข่งขันและเป็นมิตรต่อสิ่งแวดล้อมและชุมชน

ยุทธศาสตร์ที่ ๕ : ส่งเสริมการค้าการลงทุน การบริการและระบบโลจิสติกส์ให้ได้มาตรฐานเพื่อเพิ่มศักยภาพในการแข่งขัน

ประเด็นยุทธศาสตร์ที่ ๑ ส่งเสริมและพัฒนาการท่องเที่ยวของจังหวัดให้มีมูลค่าทางเศรษฐกิจควบคู่กับการอนุรักษ์ทรัพยากรการท่องเที่ยวให้คงอยู่อย่างยั่งยืน

กลยุทธ์ :

๑) ฟื้นฟูและพัฒนาแหล่งท่องเที่ยวเดิมและแหล่งท่องเที่ยวใหม่ให้เกิดมูลค่าทางเศรษฐกิจและคงอยู่อย่างยั่งยืน

๒) พัฒนาสินค้าและบริการด้านการท่องเที่ยวให้มีความหลากหลายและได้มาตรฐาน

๓) พัฒนาขีดความสามารถของบุคลากรด้านการท่องเที่ยวให้มีคุณภาพมากขึ้น

๔) สร้างจิตสำนึก/กระบวนการมีส่วนร่วมของชุมชน ผู้ประกอบการและนักท่องเที่ยวในการอนุรักษ์ทรัพยากรด้านการท่องเที่ยว

๕) ส่งเสริมการประชาสัมพันธ์ การตลาด การจัดกิจกรรม เพื่อสร้างมูลค่าเพิ่มทางการท่องเที่ยว

๖) ฟื้นฟูภาพลักษณ์ เสริมสร้างการป้องกัน และรักษาความปลอดภัยเพื่อยกระดับความเชื่อมั่นด้านการท่องเที่ยวของจังหวัด (Safe and Security)

ประเด็นยุทธศาสตร์ที่ ๒ : ส่งเสริมและพัฒนาการผลิตและจำหน่ายสินค้าเกษตรและผลิตภัณฑ์ด้านการเกษตรให้สอดคล้องกับความต้องการของตลาดและมีคุณภาพมาตรฐานปลอดภัยต่อผู้บริโภคทั้งภายในและต่างประเทศ

กลยุทธ์

๑) ส่งเสริมและพัฒนาการผลิตสินค้า/ผลิตภัณฑ์เกษตร ประมงให้มีความปลอดภัย มีคุณภาพได้มาตรฐานและสร้างมูลค่าเพิ่มให้สินค้าเกษตร

๒) สร้างและขยายเครือข่ายการตลาด ช่องทางการจำหน่ายสินค้าเกษตร ประมงและผลิตภัณฑ์เกษตรเพื่อสร้างรายได้ให้กับเกษตรกร

๓) พัฒนาและปรับปรุงโครงสร้างพื้นฐานและสิ่งอำนวยความสะดวกพื้นฐานที่จำเป็น เพื่อให้การผลิตภาคเกษตรกรรมมีประสิทธิภาพ

๔) พัฒนาการแปรรูปผลิตภัณฑ์เกษตรและบรรจุภัณฑ์ให้มีมูลค่าเพิ่มทางเศรษฐกิจ

๕) ส่งเสริมการใช้ปุ๋ยอินทรีย์ เพื่อลดต้นทุนการผลิต

ประเด็นยุทธศาสตร์ที่ ๓ : ปรับปรุงและส่งเสริมการพัฒนาการผลิตภาคอุตสาหกรรมที่เป็นมิตรต่อสิ่งแวดล้อม (Environmental Friendly) และสนับสนุนการดำเนินธุรกิจที่มีความรับผิดชอบต่อสังคม (CSR)

กลยุทธ์

๑) สนับสนุนการเปลี่ยนแปลง ปรับปรุง กระบวนการผลิตภาคอุตสาหกรรมที่ไม่ก่อให้เกิดผลกระทบหรือความเสี่ยงต่อมนุษย์และสิ่งแวดล้อม ควบคู่ไปกับการใช้เทคโนโลยีการผลิตที่สะอาด (CT)

๒) ป้องกัน ควบคุม กำกับดูแลการเกิดมลพิษจากภาคอุตสาหกรรม อุบัติเหตุ อุบัติภัย จากสถานประกอบการอุตสาหกรรม รวมทั้งการขนส่งสินค้าจากภาคอุตสาหกรรม

๓) ส่งเสริมสนับสนุนการประกอบธุรกิจที่มีธรรมาภิบาล มีความรับผิดชอบต่อสังคม (Corporate Social Responsibility - CSR) เพื่อการอยู่ร่วมกันอย่างยั่งยืน

๔) เสริมสร้างและพัฒนาขีดความสามารถในการแข่งขันของผู้ประกอบการ ภาคอุตสาหกรรมขนาดกลางและขนาดย่อม (SME)

ประเด็นยุทธศาสตร์ที่ ๔ : อนุรักษ์ ป่าไม้ และป้องกันทรัพยากรธรรมชาติและสิ่งแวดล้อมของ จังหวัดระยอง โดยการมีส่วนร่วมของทุกภาคส่วนเพื่อให้เกิดประโยชน์และคงอยู่อย่างยั่งยืน

กลยุทธ์

๑) เพิ่มพื้นที่สีเขียว โดยการเพิ่มพื้นที่ทั้งป่าบก ป่าชายเลน โดยการมีส่วนร่วมของ ชุมชน

๒) อนุรักษ์ ป่าไม้ ทรัพยากรทางทะเลและชายฝั่ง และมีการใช้ประโยชน์อย่างเหมาะสม เกิดสมดุลต่อระบบนิเวศน์

๓) อนุรักษ์ ป่าไม้และพัฒนาทรัพยากรน้ำผิวดินและแหล่งน้ำใต้ดิน โดยการมีส่วนร่วม จากทุกภาคส่วน

๔) ส่งเสริม สนับสนุนการจัดการขยะมูลฝอยและของเสียอันตรายจากแหล่งกำเนิด รวมทั้งมีระบบการจัดการที่ถูกต้อง

๕) เสริมสร้างความรู้ ความเข้าใจแก่ทุกภาคส่วน รวมทั้งสร้างภาคีเครือข่าย เพื่อการมี ส่วนร่วมในการดูแล รักษาสิ่งแวดล้อม

๖) เสริมสร้างภาพลักษณ์และความมั่นใจแก่ทุกภาคส่วนในเรื่องสิ่งแวดล้อม

ประเด็นยุทธศาสตร์ที่ ๕ : เสริมสร้างคุณภาพชีวิตและคุ้มครองสิทธิของประชาชนและสังคม จังหวัดระยอง ให้มีความเข้มแข็งและดำรงชีวิตตามหลักปรัชญาเศรษฐกิจพอเพียง

กลยุทธ์

๑) พัฒนาระบบบริการสาธารณสุขให้ทั่วถึงและเพียงพอต่อความต้องการ

๒) ส่งเสริมและสนับสนุนการศึกษาของเด็ก เยาวชน และประชาชนให้มีคุณภาพ สามารถเข้าถึงแหล่งอาชีพที่เหมาะสม มีคุณภาพชีวิตที่ดี

๓) ส่งเสริมความเข้มแข็งของสถาบันครอบครัวและสถาบันทางสังคม

๔) ส่งเสริม สนับสนุนแนวทางการดำรงชีวิตตามแนวปรัชญาเศรษฐกิจพอเพียง

๕) ส่งเสริมและพัฒนามาตรการต่างๆ เพื่อลดอุบัติเหตุจราจรทางบก

๖) พัฒนาระบบโครงสร้างพื้นฐาน เช่น ถนน ไฟฟ้า ประปา เพื่อการบริการประชาชน อย่างทั่วถึงและมีประสิทธิภาพ

ประเด็นยุทธศาสตร์ที่ ๖ : ส่งเสริม พัฒนา เพิ่มขีดความสามารถภาคพาณิชย์กรรมและบริการของ จังหวัดระยองสู่ความยั่งยืนเพื่อรองรับการเข้าสู่ประชาคมเศรษฐกิจอาเซียน

กลยุทธ์

๑) ส่งเสริมและพัฒนาคุณภาพสินค้าและบริการและการอยู่ร่วมกันในสังคมประชาคมเศรษฐกิจ อาเซียน

๒) พัฒนาบุคลากรให้มีการตื่นตัว (Awareness) และมีความรู้อย่างเพียงพอในเรื่องประชาคม เศรษฐกิจอาเซียน

๓) ยกระดับทักษะฝีมือแรงงานและทักษะด้านภาษาเพื่อเตรียมความพร้อมของแรงงานเข้าสู่ตลาดแรงงานในภูมิภาคอาเซียน

๔) อนุรักษ์ภาษาถิ่น และส่งเสริมการเรียนรู้ภาษาสากลอื่นที่เหมาะสม ตลอดจนการเรียนรู้เข้าใจวัฒนธรรมข้ามชาติและวิถีชีวิตของคนในกลุ่มประเทศอาเซียน

๕) พัฒนาระบบสาธารณูปโภค การขนส่งและโลจิสติกส์เพื่อรองรับการพัฒนาและความต้องการอย่างมีประสิทธิภาพ และได้มาตรฐานสากล

พระราชบัญญัติกำหนดแผนและขั้นตอนการกระจายอำนาจให้แก่องค์กรปกครองส่วนท้องถิ่น พ.ศ.๒๕๔๒

พระราชบัญญัติกำหนดแผนและขั้นตอนการกระจายอำนาจให้แก่องค์กรปกครองส่วนท้องถิ่น พ.ศ. ๒๕๔๒ มาตรา ๑๖ และมาตรา ๑๗ ได้บัญญัติให้องค์การบริหารส่วนจังหวัด เทศบาล องค์การบริหารส่วนตำบล และการปกครองส่วนท้องถิ่นรูปแบบพิเศษมีอำนาจและหน้าที่ในการจัดระบบการบริการสาธารณะเพื่อประโยชน์ของประชาชนในท้องถิ่นตนเอง ดังนี้

มาตรา ๑๖ ให้เทศบาล เมืองพัทยา และองค์การบริหารส่วนตำบลมีอำนาจและหน้าที่ในการจัดระบบการบริการสาธารณะเพื่อประโยชน์ของประชาชนในท้องถิ่นของตนเองดังนี้

- ๑) การจัดทำแผนพัฒนาท้องถิ่นของตนเอง
- ๒) การจัดให้มีและบำรุงรักษาทางบก ทางน้ำ และทางระบายน้ำ
- ๓) การจัดให้มีและควบคุมตลาด ท่าเทียบเรือ ท่าข้าม และที่จอดรถ
- ๔) การสาธารณูปโภคและการก่อสร้างอื่น ๆ
- ๕) การสาธารณูปการ
- ๖) การส่งเสริม การฝึก และการประกอบอาชีพ
- ๗) การพาณิชย์ และการส่งเสริมการลงทุน
- ๘) การส่งเสริมการท่องเที่ยว
- ๙) การจัดการศึกษา
- ๑๐) การสังคมสงเคราะห์ และการพัฒนาคุณภาพชีวิตเด็ก สตรี คนชราและผู้ด้อยโอกาส
- ๑๑) การบำรุงรักษาศิลปะ จารีตประเพณี ภูมิปัญญาท้องถิ่น และวัฒนธรรมอันดีของท้องถิ่น
- ๑๒) การปรับปรุงแหล่งชุมชนแออัดและการจัดการเกี่ยวกับที่อยู่อาศัย
- ๑๓) การจัดให้มีและบำรุงรักษาสถานที่พักผ่อนหย่อนใจการส่งเสริมกีฬา
- ๑๔) การส่งเสริมประชาธิปไตย ความเสมอภาค และสิทธิเสรีภาพของประชาชน
- ๑๕) ส่งเสริมการมีส่วนร่วมของราษฎรในการพัฒนาท้องถิ่น การรักษาความสะอาดและความเป็นระเบียบเรียบร้อยของบ้านเมือง
- ๑๖) การกำจัดมูลฝอย สิ่งปฏิกูล และน้ำเสีย
- ๑๗) การสาธารณสุข การอนามัยครอบครัว และการรักษาพยาบาล
- ๑๘) การจัดให้มีและควบคุมสุสานและฌาปนสถาน
- ๑๙) การควบคุมการเลี้ยงสัตว์
- ๒๐) การจัดให้มีและควบคุมการฆ่าสัตว์
- ๒๑) การรักษาความปลอดภัย ความเป็นระเบียบเรียบร้อย และการอนามัย โรงมหรสพ และสาธารณสถานอื่นๆ
- ๒๒) การจัดการ การบำรุงรักษา และการใช้ประโยชน์จากป่าไม้ ที่ดิน ทรัพยากรธรรมชาติและสิ่งแวดล้อม

- ๒๓) การผังเมือง
- ๒๔) การขนส่งและการวิศวกรรมจราจร
- ๒๕) การดูแลรักษาที่สาธารณะ

- ๒๖) การควบคุมอาหาร
- ๒๗) การป้องกันและบรรเทาสาธารณภัย
- ๒๘) การรักษาความเรียบร้อย การส่งเสริมและสนับสนุนการป้องกันและรักษาความปลอดภัย

ในชีวิตและทรัพย์สิน

- ๒๙) กิจการอื่นใดที่เป็นผลประโยชน์ของประชาชนในท้องถิ่นตามที่คณะกรรมการประกาศ

กำหนด

มาตรา ๑๗ ภายใต้บังคับ มาตรา ๑๖ ให้องค์การบริหารส่วนจังหวัด มีอำนาจและหน้าที่ในการจัดระบบบริการสาธารณะเพื่อประโยชน์ของประชาชนในท้องถิ่นของตนเอง ดังนี้

- ๑) การจัดทำแผนพัฒนาท้องถิ่นของตนเอง และประสานการจัดทำแผนพัฒนาจังหวัดตามระเบียบที่คณะรัฐมนตรีกำหนด
- ๒) การสนับสนุนองค์กรปกครองส่วนท้องถิ่นอื่นในการพัฒนาท้องถิ่น
- ๓) การประสานและให้ความร่วมมือในการปฏิบัติหน้าที่ขององค์กรปกครองส่วนท้องถิ่นอื่น
- ๔) การแบ่งสรรเงินซึ่งกฎหมายจะต้องแบ่งให้องค์กรปกครองส่วนท้องถิ่นอื่น
- ๕) การคุ้มครอง ดูแล และบำรุงรักษาป่าไม้ ที่ดิน ทรัพยากรธรรมชาติและสิ่งแวดล้อม
- ๖) การจัดการศึกษา
- ๗) การส่งเสริมประชาธิปไตย ความเสมอภาคและสิทธิเสรีภาพของประชาชน
- ๘) การส่งเสริมการมีส่วนร่วมของราษฎรในการพัฒนาท้องถิ่น
- ๙) การส่งเสริมการพัฒนาเทคโนโลยีที่เหมาะสม
- ๑๐) การจัดตั้งและดูแลระบบบำบัดน้ำเสียรวม
- ๑๑) การกำจัดมูลฝอยและสิ่งปฏิกูลรวม
- ๑๒) การจัดการสิ่งแวดล้อมและมลพิษต่าง ๆ
- ๑๓) การจัดการและดูแลสถานี่ขนส่งทั้งทางบกและทางน้ำ
- ๑๔) การส่งเสริมการท่องเที่ยว
- ๑๕) การพาณิชย์ การส่งเสริมการลงทุน และการทำกิจการไม่ว่าจะดำเนินการเองหรือร่วมกับบุคคลอื่น หรือจากสหการ
- ๑๖) การสร้างและบำรุงรักษาทางบกและทางน้ำที่เชื่อมต่อระหว่างองค์กรปกครองส่วนท้องถิ่น
- ๑๗) การจัดตั้งและดูแลตลาดกลาง
- ๑๘) การส่งเสริมการกีฬา จารีตประเพณี และวัฒนธรรมอันดีงามของท้องถิ่น
- ๑๙) การจัดให้มีโรงพยาบาลจังหวัด การรักษาพยาบาล การป้องกัน และควบคุม โรคติดต่อ
- ๒๐) การจัดให้มีพิพิธภัณฑ์และหอจดหมายเหตุ
- ๒๑) การขนส่งมวลชนและการวิศวกรรมจราจร
- ๒๒) การป้องกันและบรรเทาสาธารณภัย
- ๒๓) การจัดให้มีระบบรักษาความสงบเรียบร้อยในจังหวัด
- ๒๔) การจัดทำกิจการใดอันเป็นอำนาจและหน้าที่ขององค์กรปกครองส่วนท้องถิ่นอื่นที่อยู่ในเขต

และกิจการนั้นเป็นการสมควรให้องค์กรปกครองส่วนท้องถิ่นอื่นร่วมกันดำเนินการหรือให้องค์การบริหารส่วนจังหวัดจัดทำทั้งนี้ ตามที่คณะกรรมการประกาศกำหนด

๒๕) สนับสนุนหรือช่วยเหลือส่วนราชการ หรือองค์กรปกครองส่วนท้องถิ่นในการพัฒนาท้องถิ่น

๒๖) การให้บริการแก่เอกชน ส่วนราชการ หน่วยงานของรัฐ รัฐวิสาหกิจหรือองค์กรปกครองส่วนท้องถิ่นอื่น

๒๗) การสังคมสงเคราะห์ และการพัฒนาชีวิต เด็ก สตรี คนชรา และผู้ด้อยโอกาส

๒๘) จัดทำกิจการอื่นใดตามที่กำหนดไว้ในพระราชบัญญัตินี้หรือกฎหมายอื่นกำหนดให้เป็นอำนาจและหน้าที่ขององค์การบริหารส่วนจังหวัด

๒๙) กิจการอื่นใดที่เป็นผลประโยชน์ของประชาชนในท้องถิ่นตามที่คณะกรรมการประกาศกำหนด

ยุทธศาสตร์การพัฒนาขององค์กรปกครองส่วนท้องถิ่นในเขตจังหวัดระยอง

วิสัยทัศน์

“องค์กรปกครองส่วนท้องถิ่นในเขตจังหวัดระยอง มีความเป็นเลิศด้านการบริหารจัดการที่ดี ประชาชนมีคุณภาพชีวิตที่ดี ภายในปี ๒๕๖๑”

พันธกิจ

- ๑.) จัดทำและประสานแผนพัฒนาท้องถิ่นแบบบูรณาการระหว่างส่วนกลาง ส่วนภูมิภาค และอปท.
- ๒.) เพิ่มประสิทธิภาพ การพัฒนาบุคลากร พัฒนาคุณภาพ สาธารณูปโภค และการบริหารจัดการที่ดี
- ๓.) บำรุงรักษาทรัพยากรธรรมชาติและสิ่งแวดล้อม
- ๔.) ป้องกันบรรเทาสาธารณภัย
- ๕.) ส่งเสริมการท่องเที่ยวและพัฒนาประชาสัมพันธ์แหล่งท่องเที่ยวใหม่และแหล่งท่องเที่ยวเก่า
- ๖.) สนับสนุนส่งเสริมอาชีพเกษตรกรรมและแก้ไขปัญหาการประกอบอาชีพ
- ๗.) ส่งเสริมให้ประชาชนมีคุณภาพชีวิตที่ดี
- ๘.) ส่งเสริมและอนุรักษ์ขนบธรรมเนียมประเพณีและวัฒนธรรมท้องถิ่น

เป้าหมาย

- ๑) อปท.มีหลักการบริหารจัดการที่ดีในการบริหารงาน
- ๒) ประชาชนมีคุณภาพชีวิตที่ดี
- ๓) ประชาชนมีความพึงพอใจในการบริหารงานของ อปท.
- ๔) ทรัพยากรธรรมชาติและสิ่งแวดล้อมได้รับการอนุรักษ์พัฒนา
- ๕) ประชาชนมีความปลอดภัยในชีวิตและทรัพย์สิน

ประเด็นยุทธศาสตร์

- ๑) ยุทธศาสตร์ด้านการพัฒนาความเป็นเลิศด้านส่งเสริมการศึกษา การกีฬา ศาสนา ศิลปวัฒนธรรม และภูมิปัญญาท้องถิ่น
- ๒) ยุทธศาสตร์ด้านการพัฒนาและการบริหารจัดการทรัพยากรธรรมชาติและสิ่งแวดล้อม อย่างสมดุลและยั่งยืน
- ๓) ยุทธศาสตร์ด้านการส่งเสริมและพัฒนาการท่องเที่ยวเชิงอนุรักษ์ ตามศักยภาพของแต่ละพื้นที่

อย่างสมดุลและยั่งยืน

- ๔) ยุทธศาสตร์ด้านการพัฒนาคุณภาพชีวิตของคนและสังคมของจังหวัดระยองให้อยู่ดีมีสุข
- ๕) ยุทธศาสตร์ด้านการพัฒนาการเมือง การบริหาร ข้อมูลข่าวสาร และเทคโนโลยีสารสนเทศ
- ๖) ยุทธศาสตร์ด้านการพัฒนาโครงสร้างพื้นฐาน
- ๗) ยุทธศาสตร์ด้านการพัฒนาแหล่งน้ำเพื่อการอุปโภค บริโภคอย่างยั่งยืน และส่งเสริมปัจจัยการผลิตภาคการเกษตรสู่ตลาดสากล

- ๘) ยุทธศาสตร์ด้านการพัฒนาเศรษฐกิจและปรับโครงสร้างให้สมดุลและแข่งขันได้

ผังเมืองรวม

การใช้ประโยชน์ที่ดินในปัจจุบัน

การใช้ประโยชน์ที่ดินในเขตผังเมืองรวมเมืองแกลง จังหวัดระยอง ในปัจจุบัน สามารถแบ่งออกเป็นประเภทหลักๆ ดังต่อไปนี้

๑) การใช้ประโยชน์ที่ดินประเภทที่อยู่อาศัย มีการใช้ประโยชน์ที่ดิน เกาะกลุ่มในบริเวณถนนมาบใหญ่ ถนนหนองกันเกรา ถนนหนองปรือ ถนนเจริญสุข ทางหลวงแผ่นดินหมายเลข ๓ (ถนนสุขุมวิท) ถนนโพธิ์ทอง ถนนสุนทรภู่ ซอย ๔ ซอย ๗ และถนนพลงช้างเผือกแล้ว ยังกระจายตัวอยู่ทั่วไปตามพื้นที่เกษตรกรรม จะมีลักษณะเกาะกลุ่มกันบ้าง โดยเฉพาะบริเวณที่อยู่ใกล้วัดและโรงเรียน โดยลักษณะที่อยู่อาศัยมีความหลากหลาย ทั้งตึกแถว เรือนไม้ เรือนครึ่งปูนครึ่งไม้ เรือนมีใต้ถุนสูง

ซึ่งในเขตผังเมืองรวมมีการใช้ประโยชน์ที่ดินประเภทนี้ทั้งหมด ๒,๐๖๕.๖๘ ไร่ เท่ากับร้อยละ ๕.๓๒ ของประเภทการใช้ประโยชน์ที่ดินทุกประเภท โดยแยกเป็นการใช้ประโยชน์ที่ดินในเขตผังเมืองรวมเดิม ๑,๔๙๗.๐๙ ไร่ และการใช้ประโยชน์ที่ดินในเขตผังเมืองรวมเฉพาะส่วนขยาย ๕๖๘.๕๙ ไร่

๒) การใช้ประโยชน์ที่ดินประเภทพาณิชยกรรม ส่วนใหญ่รวมกลุ่มค่อนข้างหนาแน่นบริเวณศูนย์กลางชุมชน โดยเฉพาะตามแนวทางหลวงแผ่นดินหมายเลข ๓ (ถนนสุขุมวิท) ถนนสุนทรโวหาร ถนนเทศบาล ๑ และถนนเทศบาล ๒ ซึ่งเป็นพื้นที่ศูนย์กลางเมือง

ซึ่งในเขตผังเมืองรวมมีการใช้ประโยชน์ที่ดินประเภทนี้ทั้งหมด ๔๘๒.๖๕ ไร่ เท่ากับร้อยละ ๑.๒๔ ของประเภทการใช้ประโยชน์ที่ดินทุกประเภท โดยแยกเป็นการใช้ประโยชน์ที่ดินในเขตผังเมืองรวมเดิม ๔๕๑.๔๓ ไร่ และการใช้ประโยชน์ที่ดินในเขตผังเมืองรวมเฉพาะส่วนขยาย ๓๑.๒๒ ไร่

๓) การใช้ประโยชน์ที่ดินประเภทอุตสาหกรรมและคลังสินค้า กระจายอยู่ทั่วไปในเขตผัง ส่วนใหญ่เป็นกิจการอุตสาหกรรมที่เกี่ยวข้องกับการเกษตร อาทิ อุตสาหกรรมในการผลิตเฟอร์นิเจอร์จากยางพารา อุตสาหกรรมเกี่ยวกับยางพารา ซึ่งมีการปลูกหมุนเวียนในบริเวณชุมชนโดยรอบเป็นกิจการที่มีความสัมพันธ์กับชุมชน

ซึ่งในเขตผังเมืองรวมมีการใช้ประโยชน์ที่ดินประเภทนี้ทั้งหมด ๔๘๘.๘๒ ไร่ เท่ากับร้อยละ ๑.๒๖ ของประเภทการใช้ประโยชน์ที่ดินทุกประเภทโดยแยกเป็นการใช้ประโยชน์ที่ดินในเขตผังเมืองรวมเดิม ๒๕๑.๓๗ ไร่ และการใช้ประโยชน์ที่ดินในเขตผังเมืองรวมเฉพาะส่วนขยาย ๒๓๗.๔๕ ไร่

๔) การใช้ประโยชน์ที่ดินประเภทสถาบันราชการ การสาธารณูปโภคและสาธารณูปการ ในเขตผังเมืองรวมเมืองแกลง มีสถาบันราชการ การสาธารณูปโภคและสาธารณูปการ เช่น สำนักงานเทศบาลตำบลเมืองแกลง ที่ว่าการอำเภอแกลง ที่ทำการไปรษณีย์โทรเลขแกลง สถานีตำรวจภูธรแกลง เป็นต้น

ซึ่งในเขตผังเมืองรวมมีการใช้ประโยชน์ที่ดินประเภทนี้ทั้งหมด ๖๐.๗๖ ไร่ เท่ากับร้อยละ ๐.๑๖ ของประเภทการใช้ประโยชน์ที่ดินทุกประเภท โดยแยกเป็นการใช้ประโยชน์ที่ดินในเขตผังเมืองรวมเดิม ๕๓.๗๔ ไร่ และการใช้ประโยชน์ที่ดินในเขตผังเมืองรวมเฉพาะส่วนขยาย ๗.๐๒ ไร่

๕) การใช้ประโยชน์ที่ดินประเภทสถาบันการศึกษา ประกอบด้วย สถาบันการศึกษาในระดับต่างๆ ในเขตผังเมืองรวมเมืองแกลง มีสถาบันการศึกษา เช่น โรงเรียนแกลง “วิทยสถาวร” โรงเรียนวัดโพธิ์ทอง โรงเรียนบ้านหนองน้ำขุ่น เป็นต้น

ซึ่งในเขตผังเมืองรวมมีการใช้ประโยชน์ที่ดินประเภทนี้ทั้งหมด ๑๑๑.๙๒ ไร่ เท่ากับร้อยละ ๐.๒๙ ของประเภทการใช้ประโยชน์ที่ดินทุกประเภท โดยแยกเป็นการใช้ประโยชน์ที่ดินในเขตผังเมืองรวมเดิม ๗๑.๑๗ ไร่ และการใช้ประโยชน์ที่ดินในเขตผังเมืองรวมเฉพาะส่วนขยาย ๔๐.๗๕ ไร่

๖) การใช้ประโยชน์ที่ดินประเภทสถาบันศาสนา ประกอบด้วย วัด โบสถ์ และศาลเจ้า ในเขตผังเมืองรวมเมืองแกลง มีสถาบันศาสนา เช่น วัดหนองกันเกรา วัดโพธิ์ทองพุทธาราม วัดหนองน้ำขุ่น วัดพลางช้างเผือก เป็นต้น

ซึ่งในเขตผังเมืองรวมมีการใช้ประโยชน์ที่ดินประเภทนี้ทั้งหมด ๘๙.๙๔ ไร่ เท่ากับร้อยละ ๐.๒๓ ของประเภทการใช้ประโยชน์ที่ดินทุกประเภท โดยแยกเป็นการใช้ประโยชน์ที่ดินในเขตผังเมืองรวมเดิม ๖๕.๔๗ ไร่ และการใช้ประโยชน์ที่ดินในเขตผังเมืองรวมเฉพาะส่วนขยาย ๒๔.๔๗ ไร่

๗) การใช้ประโยชน์ที่ดินประเภทนันทนาการ ประกอบด้วย สวนสาธารณะ สนามกีฬา สถานที่พักผ่อนหย่อนใจ เป็นต้น ในเขตผังเมืองรวมเมืองแกลงมีการใช้ประโยชน์ที่ดินประเภทนี้ทั้งหมด ๖๒.๔๑ ไร่ เท่ากับร้อยละ ๐.๑๖ ของประเภทการใช้ประโยชน์ที่ดินทุกประเภท ซึ่งอยู่ในเขตผังเมืองรวมเดิมทั้งหมด

๘) การใช้ประโยชน์ที่ดินประเภทถนน ซอย ในเขตผังเมืองรวมเมืองแกลง มีถนนซอย ที่สำคัญ เช่น ทางหลวงแผ่นดินหมายเลข ๓ (ถนนสุขุมวิท) ทางหลวงแผ่นดินหมายเลข ๓๔๔ (บ้านบึง-แกลง) ทางหลวงแผ่นดินหมายเลข ๓๑๖๔ เป็นเส้นทางไปสู่สถานที่ท่องเที่ยวชายทะเลที่สำคัญของจังหวัดระยอง เป็นต้น

ในเขตผังเมืองรวมมีการใช้ประโยชน์ที่ดินประเภทนี้ทั้งหมด ๖๔๑.๘๔ ไร่ เท่ากับร้อยละ ๑.๖๕ ของประเภทการใช้ประโยชน์ที่ดินทุกประเภท โดยแยกเป็นการใช้ประโยชน์ที่ดินในเขตผังเมืองรวมเดิม ๕๕๑.๘๒ ไร่ และการใช้ประโยชน์ที่ดินในเขตผังเมืองรวมเฉพาะส่วนขยาย ๙๐.๐๒ ไร่

๙) การใช้ประโยชน์ที่ดินประเภทแม่น้ำ ลำคลอง หรือแหล่งน้ำสาธารณะ ในเขตผังเมืองรวมเมือง แกลง มีแม่น้ำ ลำคลอง หรือแหล่งน้ำสาธารณะที่สำคัญ เช่น น้ำประแส คลองวังหว่า หนองน้ำขาว หนองกันเกรา เป็นต้น

ในเขตผังเมืองรวมมีการใช้ประโยชน์ที่ดินประเภทนี้ทั้งหมด ๑,๐๙๐.๔๑ ไร่ เท่ากับร้อยละ ๒.๘๑ ของประเภทการใช้ประโยชน์ที่ดินทุกประเภท โดยแยกเป็นการใช้ประโยชน์ที่ดินในเขตผังเมืองรวมเดิม ๔๑๗.๖๓ ไร่ และการใช้ประโยชน์ที่ดินในเขตผังเมืองรวมเฉพาะส่วนขยาย ๖๗๒.๗๘ ไร่

๑๐) การใช้ประโยชน์ที่ดินประเภทเกษตรกรรม ป่าไม้ ที่ว่าง เป็นพื้นที่ส่วนใหญ่ของผังเมืองรวมเมืองแกลง ประกอบด้วย พื้นที่นา พื้นที่สวน พื้นที่เพาะเลี้ยงสัตว์น้ำ และพื้นที่ปศุสัตว์

ซึ่งในเขตผังเมืองรวมมีการใช้ประโยชน์ที่ดินประเภทนี้ทั้งหมด ๓๓,๗๔๖.๖๒ ไร่ เท่ากับร้อยละ ๘๖.๘๘ ของประเภทการใช้ประโยชน์ที่ดินทุกประเภท โดยแยกเป็นการใช้ประโยชน์ที่ดินในเขตผังเมืองรวมเดิม ๑๔,๑๘๓.๐๙ ไร่ และการใช้ประโยชน์ที่ดินในเขตผังเมืองรวมเฉพาะส่วนขยาย ๑๙,๕๖๓.๕๓ ไร่

ปัญหาของผังเมืองรวมเมืองแกลง

๑) ขาดมาตรการที่เข้มงวดในการควบคุมการใช้ประโยชน์ที่ดิน ในผังเมืองรวมเมืองแกลง มีการตัดแปลงอาคารเพื่อเลี้ยงนกนางแอ่นในย่านที่อยู่อาศัย เป็นการใช้ที่ดินผิดประเภท ซึ่งก่อให้เกิดปัญหา เรื่อง เสียง กลิ่น รวมถึงปัญหาด้านสาธารณสุข

๒) ทรัพยากรทางธรรมชาติและระบบนิเวศเสื่อมโทรม เป็นผลมาจากการพัฒนาด้านอุตสาหกรรมที่ขาดความระมัดระวังต่อผลกระทบทางด้านสิ่งแวดล้อม ทำให้พื้นที่มีปัญหาด้านสิ่งแวดล้อม ได้แก่ กลิ่น น้ำเสีย ขยะ และสารอันตราย

๓) มีแรงงานต่างด้าวอพยพเข้ามาในพื้นที่ เนื่องจากพื้นที่ผังเมืองรวมเมืองแกลงมีความต้องการแรงงาน เพื่อตอบสนองภาคอุตสาหกรรมและทำงานประเภทที่คนไทยไม่นิยมทำ ส่งผลให้เกิดปัญหา เรื่องความต้องการของ สาธารณูปโภค และสาธารณูปการที่ต้องการเพิ่มมากขึ้น ปัญหาเรื่องความแออัดของที่พักอาศัย และปัญหา อาชญากรรมต่างๆ

ข้อจำกัดของผังเมืองรวมเมืองแกลง

๑) เขตป่าอนุรักษ์ ในเขตผังเมืองรวมเมืองแกลงบริเวณทิศตะวันออกเฉียงใต้มีพื้นที่ป่าชายเลนที่ กำหนดให้เป็นป่าอนุรักษ์ ตามมติคณะรัฐมนตรี พ.ศ. ๒๕๔๓

๒) สถานีเครื่องช่วยในการเดินอากาศ (V.O.R) ในเขตผังเมืองรวมเมืองแกลงมีสถานีเครื่องช่วยในการ เดินอากาศ (V.O.R) ตั้งอยู่ที่ทิศตะวันออกเฉียงใต้ของผัง ซึ่งบริเวณดังกล่าวเป็นพื้นที่ที่ห้ามก่อสร้างอาคารในเขต รัศมีที่กำหนดตามพระราชบัญญัติการเดินอากาศ

๓) มีปัญหาน้ำท่วม น้ำทะเลหนุน เนื่องจากพื้นที่ผังเมืองรวมเมืองแกลงอยู่ในบริเวณเขตอิทธิพลของน้ำ ทะเลหนุน ในบริเวณริมแม่น้ำประแส และพื้นที่ราบลุ่มต้องประสบปัญหาน้ำท่วมอยู่เสมอในฤดูน้ำหลาก ซึ่งส่งผล ให้ต้องใช้งบประมาณและกำลังคนในการแก้ปัญหาทางด้านนี้

๔) พื้นที่เกษตรกรรม ซึ่งเป็นพื้นที่ที่ควรอนุรักษ์ไว้สำหรับกิจกรรมเพราะปลูกและเลี้ยงสัตว์ เพื่อเป็น แหล่งผลิตอาหารเลี้ยงชุมชนในพื้นที่วางผังเมืองรวม อีกทั้งยังเป็นฐานเศรษฐกิจที่สำคัญของพื้นที่อีกด้วย

ประโยชน์ของการวางผังเมือง

- ๑) บ้านเมืองมีความเป็นระเบียบเรียบร้อย
- ๒) ผังเมืองเป็นเครื่องมือพัฒนาเมืองให้มีความสมดุลในทุกๆ ด้าน
- ๓) ทำให้เมืองหรือชุมชนมีความสวยงาม เจริญเติบโตอย่างมีระเบียบแบบแผนและถูกสุขลักษณะ โดย การวางผังการใช้ประโยชน์ที่ดินในอนาคตออกเป็นย่านต่างๆ อย่างเหมาะสมและสัมพันธ์กัน เช่น ย่านพักอาศัย ย่านพาณิชย์กรรม ย่านอุตสาหกรรม ย่านที่โล่งเพื่อนันทนาการ และรักษาสภาพสิ่งแวดล้อม
- ๔) เพื่อวางแนวทางการพัฒนาเมืองหรือชุมชนให้มีระเบียบ โดยวางผังคมนาคมและขนส่งให้สัมพันธ์กับ การใช้ที่ดินในอนาคต
- ๕) ทำให้ประชาชนมีความปลอดภัยในการอยู่อาศัย โดยห้ามการใช้ประโยชน์ที่ดินบางประเภทในย่านที่ พักอาศัยหรือย่านพาณิชย์กรรม เช่น ห้ามคลังน้ำมันเชื้อเพลิง คลังวัตถุระเบิด อุตสาหกรรมที่มีมลพิษ
- ๖) ส่งเสริมเศรษฐกิจของเมืองหรือชุมชน โดยกำหนดให้มีย่านพาณิชย์กรรม และย่านอุตสาหกรรม ซึ่งเป็นแหล่งธุรกิจและจ้างงานไว้ในที่ที่เหมาะสมเพื่อผู้ใช้บริการและคนงานได้รับความสะดวกในการเดินทาง การขนส่งสินค้าและวัตถุดิบ
- ๗) ส่งเสริมสภาพสังคมของคนในเมืองหรือชุมชนโดยพิจารณาถึงที่ตั้งสถาบันการศึกษา โรงพยาบาล ศูนย์สาธารณสุข ฯลฯ ให้อยู่ในที่ที่เหมาะสม สามารถให้บริการแก่ประชาชนได้อย่างมีประสิทธิภาพ
- ๘) ส่งเสริมสภาพแวดล้อมของเมืองหรือชุมชนให้มีที่โล่งเว้นว่าง มีสวนสาธารณะที่มีที่พักผ่อนหย่อนใจ
- ๙) ดำรงรักษาสถานที่ที่มีคุณค่าทางศิลปวัฒนธรรม ประวัติศาสตร์และโบราณคดี โดยกำหนดเป็น บริเวณอนุรักษ์ เพื่อส่งเสริมเอกลักษณ์ศิลปวัฒนธรรมไทย
- ๑๐) บำรุงรักษาทรัพยากรธรรมชาติและภูมิประเทศที่งดงามทั้งในเขตเมืองและชนบท

นโยบายของผู้บริหารเทศบาลตำบลเมืองแกลง

เพื่อเป็นแนวทางกำหนดการบริหารงานของเทศบาลเป็นไปในทิศทางที่แน่นอน ครอบคลุมภารกิจหลัก ตามที่ได้แถลงนโยบายการบริหารงานต่อสภาเทศบาลตำบลเมืองแกลง ของนายกเทศมนตรีตำบลเมืองแกลง เมื่อวันที่ ๗ มกราคม ๒๕๕๗ ณ ห้องประชุมสภาเทศบาลฯ ชั้น ๓

๑. นโยบายด้านการพัฒนาโครงสร้างพื้นฐาน

๑.๑ ก่อสร้างปรับปรุงระบบระบายน้ำให้ครอบคลุมพื้นที่ เพื่อให้การระบายน้ำเป็นไปอย่างมีประสิทธิภาพ ไม่มีปัญหาน้ำท่วมขัง

๑.๒ ก่อสร้างปรับปรุงระบบการผลิตน้ำประปา ทำให้น้ำประปามีคุณภาพและได้มาตรฐาน เพื่อใช้การอุปโภคและบริโภค และมีกำลังการผลิตเพียงพอเพียงกับผู้ใช้บริการ รวมทั้งการส่งจ่ายน้ำประปาให้ทั่วถึง

๑.๓ ก่อสร้าง ขยาย ปรับปรุง บำรุงรักษา โครงสร้างพื้นฐาน เช่น ถนน ทางเท้า สะพาน ระบบไฟฟ้าแสงสว่าง ให้ทั่วถึงและได้มาตรฐาน เพื่อความปลอดภัยในชีวิตและทรัพย์สินของประชาชนและความเจริญเติบโตของเมือง

๑.๔ วางระบบผังเมือง เพื่อรองรับการเติบโตทั้งด้านเศรษฐกิจ สังคมและปัญหาการจราจรติดขัด

๑.๕ ปรับปรุงภูมิทัศน์ของเมือง ให้มีความเรียบร้อย สวยงาม มีความเป็นอัตลักษณ์ของเมืองแกลง

๒. นโยบายด้านเศรษฐกิจ การท่องเที่ยว การส่งเสริมด้านศิลปะ วัฒนธรรมและประเพณี

๒.๑ ส่งเสริมกลุ่มอาชีพต่างๆ และให้มีศักยภาพ และมีทักษะในการประกอบอาชีพ สร้างชุมชนเข้มแข็ง และสนับสนุนกองทุนต่างๆ ที่มีอยู่ให้มีความเข้มแข็งและมีประสิทธิภาพ

๒.๒ ส่งเสริมสนับสนุนเศรษฐกิจในพื้นที่ โดยจัดหาแหล่งขาย ช่องทางการจัดจำหน่าย เช่น การจัดโครงการถนนคนเดินตามถนนสายต่างๆ เพื่อเป็นการกระตุ้นเศรษฐกิจ สร้างรายได้ให้กับประชาชนและชุมชน

๒.๓ ส่งเสริมการท่องเที่ยว เช่น อบรมให้ความรู้แก่เยาวชน (มัคคุเทศก์น้อย) เพื่อเป็นไกด์นำเที่ยวในพื้นที่เมืองแกลงหรือใกล้เคียง การใช้รถ ขสมก. ให้บริการคนในชุมชนให้มากขึ้น ทำจุดบริการนักท่องเที่ยวเป็น City tour บริการจักรยานฟรีในเมืองเป็น Bike city เป็นต้น

๒.๔ บำรุง รักษา พื้นฟู ศิลปะ วัฒนธรรม และประเพณีของท้องถิ่น และการจัดงานประเพณี วัฒนธรรม เพื่อสร้างความสามัคคีและการมีส่วนร่วมของประชาชน

๓. นโยบายด้านการศึกษา กีฬาและนันทนาการ

๓.๑ ส่งเสริมการเรียนรู้ตลอดชีวิตโดยจัดให้มีห้องสมุดสาธารณะ/ห้องสมุดแห่งการเรียนรู้ ฟรี Wifi ตลอดจนให้มีการจัดการศึกษาอบรมเพื่อเสริมสร้างความรู้ ความสามารถ ทักษะในด้านต่างๆ เช่น การอบรมการใช้ภาษาต่างประเทศ เพื่อรองรับประชาคมอาเซียน

๓.๒ ส่งเสริมสนับสนุนพัฒนาการศึกษาาระดับปฐมวัย เพื่อเตรียมความพร้อมก่อนเข้ารับการศึกษาขั้นพื้นฐาน จัดหาสื่อการเรียนการสอนและสิ่งอำนวยความสะดวกต่างๆ เพื่อให้เด็กระดับปฐมวัยได้รับการศึกษาเตรียมความพร้อมเพิ่มขึ้นอย่างทั่วถึง

๓.๓ การบริหารและจัดการศึกษาของท้องถิ่นในอนาคต ให้สอดคล้องกับระบบการจัดการศึกษาของชาติ

๓.๔ ส่งเสริมสนับสนุนให้บุคคล ครอบครัว ชุมชน องค์กรชุมชน เอกชน องค์กรวิชาชีพ สถาบันศาสนา และสถาบันทางสังคมอื่นๆ เข้ามามีส่วนร่วมในการจัดการศึกษาของท้องถิ่นในอนาคต ในรูปของคณะกรรมการสถานศึกษาขั้นพื้นฐาน

๓.๕ ส่งเสริมสนับสนุนการเล่นกีฬาของประชาชน เยาวชน เพื่อส่งเสริมสุขภาพ เสริมสร้างความสามัคคี การใช้เวลาว่างให้เกิดประโยชน์ เช่น การจัดให้มีลานกีฬา และสนับสนุนอุปกรณ์กีฬา การจัดการแข่งขันกีฬา การฝึกอบรมการเล่นกีฬา เป็นต้น

๔. นโยบายด้านพัฒนาสังคม และส่งเสริมคุณภาพชีวิต

๔.๑ ส่งเสริมสนับสนุนกิจกรรมด้านการดูแลรักษาความปลอดภัยในชีวิตและทรัพย์สินของประชาชน ด้วยการติดตั้งกล้องวงจรปิด (CCTV) ที่มีประสิทธิภาพให้ครอบคลุมพื้นที่

๔.๒ ส่งเสริมผู้ด้อยโอกาส ผู้พิการ ผู้ยากไร้ ให้ได้รับการดูแลช่วยเหลือ

๔.๓ จัดให้มีสวัสดิการต่างๆ สำหรับผู้สูงอายุ จัดให้มีโรงเรียนผู้สูงอายุ

๔.๔ จัดให้มีกิจกรรมในการพัฒนาและเป็นประโยชน์ให้กับสตรี เด็ก เยาวชน ผู้สูงอายุและประชาชนทั่วไป

๕. นโยบายด้านการสาธารณสุขและสิ่งแวดล้อม

๕.๑ ส่งเสริมสนับสนุนการให้บริการทางทันตกรรม การให้บริการในช่องปาก โดยการจัดตั้งคลินิกทันตกรรม เพื่อบริการประชาชน และจัดให้มีบริการด้านสาธารณสุขในด้านต่างๆ อย่างทั่วถึง

๕.๒ ส่งเสริมสนับสนุนกิจกรรมในการป้องกันและควบคุมโรคต่างๆ และประสานหน่วยงานที่เกี่ยวข้องควบคุมสถานการณ์ของโรค

๕.๓ ส่งเสริมสนับสนุนการป้องกันและแก้ไขปัญหาเสพติด

๕.๔ สนับสนุนกิจกรรมของอาสาสมัครสาธารณสุขมูลฐาน (อสม.)

๕.๕ พัฒนาระบบการจัดเก็บขยะให้มีประสิทธิภาพ และจัดระบบการรักษาความสะอาดตามถนนสายต่างๆ รวมทั้งความสะอาดในแม่น้ำลำคลองด้วย

๕.๖ ส่งเสริมสนับสนุนการมีส่วนร่วมของประชาชนและชุมชนในการรักษาสิ่งแวดล้อม

๕.๗ ส่งเสริมสนับสนุนกองทุนหลักประกันสุขภาพในระดับตำบล

๖. นโยบายด้านการบริหารจัดการที่ดี

๖.๑ จัดให้มีบริการประชาชนแบบเบ็ดเสร็จ (One stop service) บริการด้วยรอยยิ้ม สะดวก รวดเร็ว ถูกต้อง เป็นธรรม และประชาชนมีความพึงพอใจ

๖.๒ ส่งเสริมการมีส่วนร่วมของประชาชนในการพัฒนาท้องถิ่น โดยผ่านกระบวนการเวทีประชาคม เพื่อให้ประชาชนมีส่วนร่วมในการพัฒนาเทศบาล

๖.๓ ส่งเสริมให้ประชาชนมีความรู้ ความเข้าใจ เกี่ยวกับการบริหารงานเทศบาล รวมถึงความรู้ความเข้าใจ เรื่องการเมือง การปกครองในระบบประชาธิปไตย อันมีพระมหากษัตริย์ทรงเป็นประมุข

๖.๔ ปรับปรุง พัฒนาและจัดให้มีเครื่องมือ เครื่องใช้ในการปฏิบัติงานด้านต่างๆ ให้เพียงพอและทันสมัย เพื่อความสะดวก รวดเร็ว และมีประสิทธิภาพ

๖.๕ บริหารงานด้วยความซื่อสัตย์ สุจริต โปร่งใส เป็นธรรม ประหยัด และคำนึงถึงผลประโยชน์ส่วนรวมของประชาชนในท้องถิ่น โดยยึดหลักธรรมาภิบาล

ปัจจัยและสถานการณ์การเปลี่ยนแปลงที่มีผลต่อการพัฒนา

ผลการวิเคราะห์ปัญหาและความต้องการของประชาชน

ประเด็นการพัฒนา	ขอบข่ายและปริมาณของปัญหา	พื้นที่เป้าหมาย	กลุ่มเป้าหมาย	การคาดการณ์แนวโน้มในอนาคต
๑. การพัฒนาด้านโครงสร้างพื้นฐาน	๑.๑. ความต้องการของประชาชนในด้านการพัฒนาสาธารณูปโภคเพิ่มมากขึ้น ๑.๒ การขาดแคลนน้ำ และแหล่งน้ำไม่ได้รับการบำรุงดูแลรักษา ๑.๓ พัฒนาระบบประปาที่ยังมีไม่ครอบคลุมทั่วถึงทุกชุมชน	พื้นที่ในเขตเทศบาลตำบลเมืองแกลง แหล่งน้ำสาธารณะในพื้นที่	ประชาชนในเขตเทศบาล ประชาชนในเขตเทศบาล	การดำเนินงานของเทศบาลจะทำให้มีสาธารณูปโภคครอบคลุมทั่วถึง แหล่งน้ำสาธารณะในเขตเทศบาลได้รับการพัฒนา จะทำให้มีน้ำเพื่อการอุปโภค บริโภคดียิ่งขึ้น
๒. การพัฒนาด้านเศรษฐกิจ การท่องเที่ยว การส่งเสริมศิลปะ วัฒนธรรมและประเพณี	๒.๑ แหล่งการท่องเที่ยวภายในเขตเทศบาลขาดประชาสัมพันธ์อย่างจริงจัง ๒.๒ ประชาชนไม่มีส่วนร่วมในการส่งเสริมการท่องเที่ยว ๒.๓ ปัญหาการว่างงาน/ไม่มีงานทำ ๒.๔ การขาดการส่งเสริมอาชีพเสริม การจัดหาตลาดรองรับผลิตภัณฑ์ ๒.๕ ประชาชนให้ความสำคัญกับกิจกรรมทางศาสนา และวัฒนธรรมประเพณีท้องถิ่นน้อยลง	พื้นที่เทศบาลตำบลเมืองแกลง	เด็ก เยาวชน ประชาชน ในเขตเทศบาล บุคลากรเทศบาล	-แหล่งต้นทุนการท่องเที่ยวได้รับการพัฒนาให้มีความน่าสนใจและพัฒนาเป็นแหล่งท่องเที่ยวที่สำคัญระดับประเทศได้ ประชาชนมีอาชีพและมีรายได้สามารถเลี้ยงตนเองและครอบครัว ประชาชนให้ความสำคัญกับกิจกรรมทางศาสนา และวัฒนธรรมประเพณีท้องถิ่นมากขึ้น
๓. ยุทธศาสตร์การพัฒนา ด้านการศึกษา กีฬาและนันทนาการ	๓.๑ เด็กและเยาวชนบางส่วนอ่านหนังสือไม่ออก	เทศบาลตำบลเมืองแกลง	เด็ก เยาวชน ประชาชน ในเขตเทศบาล	เด็ก เยาวชน ประชาชนในเขตเทศบาล สนใจการอ่านหนังสือ ใฝ่รู้

	<p>๓.๒ ประชาชนบางส่วนขาดการแสวงหาความรู้ ความไม่รู้อยู่ด้วยตนเอง</p> <p>๓.๓ เด็กและเยาวชนบางส่วนขาดแรงจูงใจในการเรียนรู้ มองว่าการเรียนเป็นเรื่องน่าเบื่อ</p> <p>๓.๔ ประชาชนบางส่วนขาดการออกกำลังกาย ทำให้สุขภาพร่างกายไม่แข็งแรง</p>			<p>ชอบศึกษาเล่าเรียน</p> <p>เด็ก เยาวชน ประชาชนในเขตเทศบาล สนใจ การอ่านหนังสือ ใฝ่รู้ ชอบศึกษาเล่าเรียน</p> <p>เด็ก เยาวชน ประชาชน</p> <p>มีสุขภาพร่างกายแข็งแรงมีคุณภาพชีวิตที่ดี</p>
<p>๔.ยุทธศาสตร์การพัฒนาด้านสังคมและส่งเสริมคุณภาพชีวิต</p>	<p>๑.๒ ปัญหายาเสพติด</p> <p>๑.๓ ปัญหาเด็กและเยาวชนมีเพศสัมพันธ์ก่อนวัยอันควร</p>	<p>เทศบาลตำบลเมืองแกลง</p>	<p>เด็ก เยาวชน ประชาชนในเขตเทศบาล</p>	<p>เด็กและเยาวชนมีปัญหาด้านความรัก ความอบอุ่นมากขึ้นนำไปสู่ปัญหาอื่น</p> <p>การการแพร่ระบาดของยาเสพติดเพิ่มขึ้นก่อให้เกิดอาชญากรรม การลักขโมยเพิ่มขึ้น</p> <p>การเกิดปัญหาทางสังคมและการสาธารณสุข โรคทางเพศสัมพันธ์เกิดเพิ่มมากขึ้น</p>
<p>๕.ยุทธศาสตร์การพัฒนาด้านการสาธารณสุขและสิ่งแวดล้อม</p>	<p>๑.ยังไม่มีมีการคุ้มครองผู้บริโภคอย่างจริงจัง</p> <p>๓. ขาดการส่งเสริมกิจกรรมด้านสุขภาพพลานามัย</p> <p>๔. ปัญหาประชาชนให้ความสำคัญในการการ</p>	<p>เทศบาลตำบลเมืองแกลง</p>	<p>ผู้นำท้องถิ่น ผู้นำชุมชน พนักงานส่วนตำบล ประชาชนในเขตเทศบาล</p>	<p>ประชาชนไม่ เสียเปรียบจากการอุปโภคบริโภค</p> <p>ประชาชนมีสุขภาพร่างกาย มีคุณภาพชีวิตที่ดี</p>

	อนุรักษ์ ทรัพยากรธรรมชาติและ สิ่งแวดล้อม น้อยลง ๕. ปัญหาการจัดการ ขยะภายในเขตเทศบาล			ประชาชน ชุมชน มีส่วน ร่วมในการ อนุรักษ์บ้าน แม่น้ำลำคลอง ทรัพยากรธรรมชาติและ สิ่งแวดล้อมมากขึ้น
ประเด็นการพัฒนา	ขอบข่ายและปริมาณ ของปัญหา	พื้นที่เป้าหมาย	กลุ่มเป้าหมาย	การคาดการณ์แนวโน้ม ในอนาคต
๖.ยุทธศาสตร์การ พัฒนาด้านการบริหาร จัดการที่ดี	๖.๑ ประชาชนขาด ความรู้ความเข้าใจ เรื่อง การเมือง การปกครอง ในระบอบประชาธิปไตย ๖.๒ การมีส่วนร่วมของ ประชาชนยังอยู่ในระดับ น้อยยังอิงความคิดเห็น ของผู้นำชุมชนเป็นหลัก ๖.๓ ประชาชนมีส่วน ร่วมของประชาชนใน การบริหารจัดการ ท้องถิ่นน้อย	เทศบาลตำบล เมืองแกลง	ประชาชน ในเขตเทศบาล	ประชาชนในเขต เทศบาล มีความรู้ ความเข้าใจและมีส่วน ร่วมกับเทศบาลเพิ่มมาก ขึ้น

ผลการวิเคราะห์ผังเมืองรวม

การวิเคราะห์ผังเมืองรวมเป็นการนำข้อมูลด้านผังเมืองมาเพื่อวิเคราะห์กำหนดแนวทางการพัฒนาทางกายภาพในมิติพื้นที่ จากการตรวจสอบร่างผังเมืองรวมเทศบาลตำบลเมืองแกลงพอจะสรุปได้ว่าเป็นที่ดินประเภทพาณิชยกรรมและเกษตรกรรม สามารถใช้ประโยชน์ที่ดินเพื่อการเกษตรกรรม พาณิชยกรรม คลังสินค้า สถาบันราชการ การสาธารณสุขโรคและสาธารณสุขการเป็นส่วนใหญ่ สำหรับการใช้ประโยชน์ที่ดินเพื่อกิจการอื่นให้ใช้ได้ไม่เกินร้อยละ ๑๐ ของที่ดินประเภทนี้ ห้ามใช้ประโยชน์ที่ดินเพื่อกิจการตามที่กำหนดดังต่อไปนี้

๑. โรงงานทุกจำพวกตามกฎหมายว่าด้วยโรงงาน เว้นแต่โรงงานตามประเภท ชนิด และจำพวกที่กำหนดให้ดำเนินการได้ตามบัญชีท้ายข้อกำหนดนี้ที่อยู่ห่างจากชายฝั่งทะเลไม่น้อยกว่า ๒๐๐ เมตร และโรงงานบำบัดน้ำเสียของชุมชน

๒. สถานที่บรรจุก๊าซ สถานที่เก็บก๊าซ และห้องบรรจุก๊าซตามกฎหมายว่าด้วยการบรรจุก๊าซปิโตรเลียมเหลว แต่ไม่หมายความรวมถึงสถานีบริการที่อยู่ห่างจากชายฝั่งทะเลไม่น้อยกว่า ๒๐๐ เมตร ร้านจำหน่ายก๊าซ สถานที่ใช้ก๊าซ และสถานที่จำหน่ายอาหารที่ใช้ก๊าซ

๓. สถานที่ใช้ในการเก็บน้ำมันเชื้อเพลิงเพื่อจำหน่ายที่ต้องขออนุญาตตามกฎหมายว่าด้วยการควบคุมน้ำมันเชื้อเพลิง เว้นแต่เป็นสถานีบริการน้ำมันเชื้อเพลิงที่อยู่ห่างจากชายฝั่งทะเลไม่น้อยกว่า ๒๐๐ เมตร

๔. จัดสรรที่ดินเพื่อประกอบอุตสาหกรรม

๕. จัดสรรที่ดินเพื่อประกอบพาณิชยกรรม เว้นแต่เป็นส่วนหนึ่งของการจัดสรรที่ดินเพื่อการอยู่อาศัยและมีพื้นที่ไม่เกินร้อยละห้าของพื้นที่โครงการทั้งหมด

๖. การอยู่อาศัยหรือประกอบพาณิชยกรรมประเภทห้องแถวหรือตึกแถว เว้นแต่เป็นการดำเนินการในโครงการจัดสรรที่ดินเพื่อการอยู่อาศัย และมีพื้นที่ไม่เกินร้อยละห้าของพื้นที่โครงการทั้งหมด

๗. การอยู่อาศัยหรือประกอบพาณิชยกรรมประเภทอาคารสูงหรืออาคารขนาดใหญ่

๘. การอยู่อาศัยประเภทห้องชุดอาคารชุด หรือหอพัก

ในกรณีที่มีการใช้ประโยชน์ที่ดินเพื่อการจัดสรรที่ดินประกอบพาณิชยกรรมตาม ๕ และเพื่อการอยู่อาศัยหรือประกอบพาณิชยกรรมประเภทห้องแถวหรือตึกแถวตาม ๖ ดำเนินการในโครงการจัดสรรที่ดินเดียวกัน ให้ใช้ประโยชน์ที่ดินเพื่อกิจการดังกล่าวรวมกันไม่เกินร้อยละห้าของพื้นที่โครงการทั้งหมด

เมื่อวิเคราะห์ขอบข่ายการประกอบกิจกรรมในพื้นที่เทศบาลตำบลเมืองแกลง เห็นได้ว่าพื้นที่ที่กำหนดในร่างข้อกำหนดผังเมืองรวมสามารถที่จะทำการส่งเสริมอาชีพด้านการเกษตรทั้งด้านพืชและด้านสัตว์ การส่งเสริมสถานประกอบการที่ไม่ขัดต่อข้อกำหนดเช่น ร้านจำหน่ายก๊าซ สถานที่ใช้ก๊าซ และสถานที่จำหน่ายอาหารที่ใช้ก๊าซ การจัดสรรที่ดินเพื่อการอยู่อาศัย สามารถส่งเสริมการจัดการสิ่งแวดล้อมภายในเทศบาล การให้บริการประชาชน ด้านสาธารณสุขโรค การส่งเสริมด้านสาธารณสุข การศึกษา ศาสนาและวัฒนธรรม รวมถึงคุณภาพชีวิตต่างๆ ของประชาชนในตำบลได้

ผลการวิเคราะห์ศักยภาพเพื่อประเมินสถานภาพการพัฒนาในปัจจุบันและโอกาสการพัฒนาในอนาคตของท้องถิ่นด้วยเทคนิค SWOT

เป็นการประเมินโดยวิเคราะห์ถึงโอกาส และภาวะคุกคามหรือข้อจำกัด อันเป็นภาวะแวดล้อมภายนอกที่มีผลต่อการพัฒนาต่าง ๆ ของท้องถิ่น ซึ่งทั้งหมดเป็นการประเมินสถานภาพของท้องถิ่นในปัจจุบัน โดยเป็นการตอบคำถามว่า “ปัจจุบันท้องถิ่นอยู่จุดไหน” สำหรับใช้เป็นประโยชน์ในการกำหนดการดำเนินงานในอนาคตต่อไป ทั้งนี้โดยใช้เทคนิค SWOT analysis การพิจารณาถึงปัจจัยภายใน ได้แก่ จุดแข็ง (Strength-S) จุดอ่อน (Weak-W) และปัจจัยภายนอกได้แก่โอกาส (Opportunity-O) และอุปสรรค (Threat-T) เป็นเครื่องมือ

จุดแข็ง (Strengths -S)

- ๑) เทศบาลตำบลเมืองแกลงเป็นองค์กรที่มีศักยภาพในการให้บริการสาธารณะ
- ๒) ทรัพยากรภายในองค์กรมีความพร้อมพอสมควรในการให้บริการสาธารณะแก่ประชาชนในเขตเทศบาล
- ๓) โครงสร้างพื้นฐานด้านสาธารณูปโภคมีความครอบคลุมทั่วถึงเกือบเต็มพื้นที่
- ๔) มีการอนุรักษ์วัฒนธรรมประเพณีที่ยั่งยืนและเข้มแข็ง เช่น งานประเพณีตักบาตรออกพรรษา งานประเพณีสงกรานต์ งานประเพณีลอยกระทง งานบุญกลางบ้าน ฯลฯ
- ๕) มีความสามารถในการจัดการศึกษาหลักสูตรการศึกษาขั้นพื้นฐาน มีโรงเรียนในสังกัดเทศบาลตำบลเมืองแกลง ๑ แห่ง สามารถขยายโอกาสการเรียนรู้ให้กับเด็กและเยาวชน ประชาชน ผู้สูงอายุ สามารถเป็นศูนย์การเรียนรู้ในชุมชนได้ในอนาคต
- ๖) มีสถานที่ท่องเที่ยวที่พร้อมจะทำการพัฒนาฟื้นฟู
- ๗) นักท่องเที่ยวสามารถใช้เส้นทางคมนาคม สายสุขุมวิทและบ้านบึง-แกลง เพื่อผ่านไปยังแหล่งท่องเที่ยว ระยอง จันทบุรี ตราด ได้อย่างสะดวก
- ๘) มีแม่น้ำประแสไหลผ่าน เป็นแหล่งท่องเที่ยวเชิงอนุรักษ์และปายายเล่นที่สมบูรณ์

จุดอ่อน (Weaknesses-W)

- ๑) ประชากรแฝงยากต่อการควบคุม ดูแล มีผลต่อความร่วมมือในการพัฒนาท้องถิ่น และอาจก่อให้เกิดปัญหาความมั่นคง การรักษาความสงบเรียบร้อยภายในพื้นที่
- ๒) ขาดข้อมูลพื้นฐานด้านประชากรที่ชัดเจน ส่งผลต่อการบริหารพัฒนาท้องถิ่น
- ๓) การบริการด้านสาธารณูปโภคโครงสร้างพื้นฐานไม่เพียงพอต่อความต้องการ
- ๔) บางพื้นที่เกิดอุทกภัยบ่อยครั้งทำให้พืชผลทางการเกษตรเสียหาย
- ๕) สถานที่ท่องเที่ยวขาดการดูแลพัฒนาฟื้นฟู ขาดการประชาสัมพันธ์ให้ประชาชนทราบอย่างทั่วถึงในเรื่องแหล่งท่องเที่ยว
- ๖) บางพื้นที่ขาดการมีส่วนร่วมของประชาชน ในการร่วมกันกำหนดทิศทาง ประเด็นปัญหาการพัฒนาท้องถิ่น จึงทำให้ไม่สามารถแก้ปัญหาได้ตรงความต้องการ
- ๗) ประชาชนขาดความรู้ความเข้าใจในระบบประชาธิปไตยขั้นพื้นฐานและและการมีส่วนร่วมในการพัฒนาท้องถิ่นประชาชนไม่รู้เรื่องกระจายอำนาจและขาดทัศนคติพึ่งตนเอง
- ๘) ประชาชนเข้ามามีส่วนร่วมในการจัดกิจกรรมด้านต่างๆ ของท้องถิ่นน้อย
- ๙) เจ้าหน้าที่และประชาชนไม่สามารถพูดภาษาอังกฤษ ภาษาอาเซียน รวมถึงยังไม่มี ความเข้าใจเกี่ยวกับประชาคมอาเซียนอย่างแท้จริง
- ๑๐) บุคลากรเทศบาลไม่เพียงพอตามภารกิจรับผิดชอบการถ่ายโอนอำนาจ
- ๑๑) พื้นที่เอกชนว่างเปล่าขาดการจัดการใช้ที่ดินทำให้ขาดการพัฒนาใช้ประโยชน์ที่ดินเท่าที่ควร
- ๑๒) ขาดพื้นที่สีเขียวเพื่อพักผ่อนและนันทนาการ

โอกาส (Opportunities-O)

๑. รัฐธรรมนูญแห่งราชอาณาจักรไทย พ.ศ. ๒๕๕๐ กำหนดไว้ว่าการบริหารราชการแผ่นดิน เรื่อง รัฐต้องกระจายอำนาจให้องค์กรปกครองส่วนท้องถิ่นพึ่งตนเองและตัดสินใจในกิจการของท้องถิ่นได้เอง โดยคำนึงถึงเจตนารมณ์ของประชาชนในท้องถิ่น และส่งเสริมให้องค์กรปกครองส่วนท้องถิ่นเป็นหน่วยงานหลักในการจัดทำบริการสาธารณะและมีส่วนร่วมในการตัดสินใจแก้ไขปัญหาในพื้นที่ และองค์กรปกครองส่วนท้องถิ่น ย่อมมี

ความเป็นอิสระในการกำหนดนโยบาย การปกครอง การบริหาร การจัดการบริการสาธารณะที่มีความหลากหลาย การบริหารงานบุคคล การเงินและการคลังและมีอำนาจหน้าที่ของตนเองโดยเฉพาะ

๒. พระราชบัญญัติกำหนดแผนและขั้นตอนการกระจายอำนาจให้แก่องค์กรปกครองส่วนท้องถิ่น พ.ศ. ๒๕๔๒ กำหนดให้องค์กรปกครองส่วนท้องถิ่นมีอำนาจหน้าที่ในการจัดระบบบริการสาธารณะเพื่อประโยชน์ในท้องถิ่น โดยที่หน่วยงานราชการส่วนกลางและส่วนภูมิภาคส่งเสริมและสนับสนุนการถ่ายโอนภารกิจให้แก่องค์กรปกครองส่วนท้องถิ่น ตามแผนการกระจายอำนาจ ๖ ด้าน ทำให้เทศบาล มีโอกาสได้รับการจัดสรรทั้งงบประมาณ การฝึกอบรมความรู้ ศักยภาพของเจ้าหน้าที่ และมีอำนาจหน้าที่ในการควบคุม ดูแล ป้องกันและแก้ไขเพิ่มมากขึ้น ทำให้สามารถดำเนินการแก้ไขปัญหาความเร่งด่วนได้อย่างรวดเร็วและมีประสิทธิภาพมากขึ้น

๓. แผนพัฒนาเศรษฐกิจและสังคมแห่งชาติฉบับที่ ๑๑ เน้นการพัฒนาเศรษฐกิจตามหลักปรัชญาเศรษฐกิจพอเพียง ส่งเสริมเกษตรตามแนวทฤษฎีใหม่แบบผสมผสาน เพื่อแก้ไขปัญหาความยากจน กระตุ้นให้ชุมชนพึ่งตนเอง

๔. รัฐบาลมีแนวนโยบายการส่งเสริม การมีส่วนร่วมในการปกครองระบอบประชาธิปไตยแก่ประชาชน เพื่อให้เกิดความรู้ ความเข้าใจเกี่ยวกับประชาธิปไตย เป็นการกระตุ้นและส่งเสริมให้ประชาชนเข้ามามีส่วนร่วมในการบริหารจัดการท้องถิ่นของตนเองมากขึ้น

๕. มีการเสริมสร้างธรรมาภิบาลในภาครัฐ เน้นประสิทธิภาพ ประหยัด เป็นธรรม โปร่งใส เปิดโอกาสให้ภาคประชาชนเข้ามามีส่วนร่วมคิด ตัดสินใจ และร่วมรับผลประโยชน์

๖. จังหวัดระยองดำเนินการการท่องเที่ยว ส่งผลต่อการพัฒนาแหล่งท่องเที่ยว ให้เป็นที่รู้จักและเป็นการส่งเสริมเศรษฐกิจด้านการท่องเที่ยว

๗. รัฐบาลมีการขับเคลื่อนหลักปรัชญาเศรษฐกิจพอเพียง ส่งผลให้เกิดประโยชน์ต่อการพัฒนาปลูกฝังค่านิยม อยู่แบบพอเพียงให้แก่ประชาชน

๘. การขอรับการสนับสนุนงบประมาณกรณีโครงการเร่งด่วนและโครงการเกื้อหนุนศักยภาพ มีหลายช่องทาง ได้แก่ อบจ. จังหวัด กรมที่สังกัดและหน่วยงานอื่นที่เกี่ยวข้อง

๙. การถ่ายโอนภารกิจของภาครัฐในด้านการศึกษา การสาธารณสุขให้กับองค์กรปกครองส่วนท้องถิ่นมีความต่อเนื่องส่งผลให้ เทศบาลตำบลเมืองแกลงมีงบประมาณด้านการศึกษาและด้านสาธารณสุขเพิ่มขึ้นเรื่อยๆ

อุปสรรคหรือข้อจำกัด (Threats-T)

๑. สภาพการณ์ทางการเมืองและเศรษฐกิจในระดับประเทศและภูมิภาคส่งผลต่อการพัฒนาท้องถิ่น
๒. การรับค่านิยมตะวันตกทำให้เกิดการบริโภคนิยมมากขึ้น เกิดหนี้สิน ประชาชนมีรายจ่ายมากกว่ารายได้
๓. แรงงานต่างด้าวที่เข้ามาในท้องถิ่น ทำให้การจ้างงานคนไทยโดยคนไทยน้อยลง
๔. เทศบาลมีหน้าที่และภารกิจต้องปฏิบัติมาก แต่มีอำนาจตามระเบียบกฎหมายมีน้อยทำให้ไม่สามารถแก้ปัญหาอย่างเป็นรูปธรรม
๕. ผลกระทบจากของเสียจากโรงงานอุตสาหกรรม เช่น อากาศเป็นพิษ น้ำเสีย

วิสัยทัศน์ (Vision)

“องค์กรแห่งการบริหารจัดการที่ดี ยกระดับคุณภาพชีวิต น้อมนำปรัชญาของเศรษฐกิจพอเพียง มุ่งสู่สังคมแห่งการเรียนรู้ อนุรักษ์ สืบสานวัฒนธรรมประเพณี รักษาสิ่งแวดล้อม ”

พันธกิจ (mission)

- จัดให้มีการปรับปรุง บำรุง รักษา พัฒนาระบบสาธารณูปโภคและสาธารณูปการ วางระบบผังเมือง และปรับปรุงภูมิทัศน์ ให้ได้มาตรฐานและเพียงพอต่อความต้องการของประชาชน
- ส่งเสริมการศึกษา กีฬา และนันทนาการ เพื่อพัฒนาสุขภาพและอนามัยของประชาชน
- ส่งเสริมอาชีพและการท่องเที่ยว ตลอดจนน้อมนำปรัชญาของเศรษฐกิจพอเพียง อนุรักษ์ วัฒนธรรม ประเพณีภูมิปัญญาของท้องถิ่น
- ส่งเสริมการพัฒนาสตรี เด็ก เยาวชน ผู้สูงอายุ คนพิการ และการสังคมสงเคราะห์
- จัดให้มีการป้องกัน ดูแลรักษาความปลอดภัยในชีวิตและทรัพย์สินของประชาชนการป้องกันและบรรเทาสาธารณภัย
- ส่งเสริมและสนับสนุนให้มีการอนุรักษ์ทรัพยากรธรรมชาติและสิ่งแวดล้อม
- การป้องกันและระงับโรคติดต่อ รวมทั้งการบริการด้านสาธารณสุข
- สร้างระบบการบริหารจัดการที่ดี โดยให้ประชาชนมีส่วนร่วมในการตัดสินใจการวางแผน การตรวจสอบ เพื่อให้โปร่งใสและเป็นธรรม โดยยึดหลักธรรมาภิบาล
- พัฒนาบุคลากร เทคโนโลยีสารสนเทศ เพื่อให้การบริการเป็นไปด้วยความรวดเร็วและมีประสิทธิภาพ

เป้าประสงค์ (Goals)

๑. เพื่อพัฒนาระบบสาธารณูปโภค สาธารณูปการ วางระบบผังเมือง และปรับปรุงภูมิทัศน์ สร้างความเป็นอัตลักษณ์ของเมือง

๒. สามารถยกระดับการศึกษาสถานศึกษาสังกัดเทศบาลตามที่ได้ตั้งเป้าหมายไว้ ประชาชนให้ความสำคัญกับศาสนา สืบสานวัฒนธรรมประเพณีอันดีงาม

๓. ประชาชนมีความรู้ด้านอาชีพ สามารถประกอบอาชีพเลี้ยงตนเองและครอบครัวได้ การว่างงานในเขตเทศบาลลดลง

๔. ประชาชนมีคุณภาพชีวิตที่ดีขึ้น ชุมชนเข้มแข็ง ภายในตำบลมีแต่ความสงบเรียบร้อย สาธารณูปโภคครอบคลุมทั่วทั้งตำบลรองรับประชาคมอาเซียน อุดมสมบูรณ์ไปด้วยแหล่งน้ำ ประชาชนให้ความสำคัญกับทรัพยากรธรรมชาติและสิ่งแวดล้อม มีการพัฒนาการท่องเที่ยวอย่างเป็นรูปธรรม

๕. ประชาชนได้รับการให้บริการสาธารณสุขภายในตำบลอย่างทั่วถึง สุขภาพแข็งแรง ลดการเจ็บป่วย

๖. ประชาชนมีความรู้ความเข้าใจในการปกครองระบอบประชาธิปไตย มีส่วนร่วมของประชาชนในการบริหารจัดการท้องถิ่นมากขึ้น มีคุณธรรมจริยธรรม รอบรู้กฎหมายที่เกี่ยวข้อง การบริหารจัดการของเทศบาลตำบลเมืองแกลงมีการจัดสรรทรัพยากรทำให้เกิดความพร้อมต่อการให้บริการประชาชนมากยิ่งขึ้น

๗. เจ้าหน้าที่และประชาชนมีความรู้ความเข้าใจต่อการเข้าสู่ประชาคมอาเซียน สามารถพูดภาษาอังกฤษและภาษาอาเซียนได้พอสมควร ในส่วนของการสัญจรมีการปรับปรุงเส้นทางคมนาคมในตำบลรองรับ

ยุทธศาสตร์การพัฒนาเทศบาลตำบลเมืองแกลงได้กำหนดยุทธศาสตร์การพัฒนาไว้ ๖ ด้านประกอบด้วย

๑. ยุทธศาสตร์การพัฒนาด้านโครงสร้างพื้นฐาน

๑.๑ ก่อสร้าง ปรับปรุง บำรุง รักษาถนน สะพาน ทางเท้า ท่อระบายน้ำ ไฟฟ้าสาธารณะ ประตุระบายน้ำ ท่าเทียบเรือ เส้นทางจักรยาน วางระบบผังเมือง ปรับปรุงภูมิทัศน์

๑.๒ ก่อสร้าง ปรับปรุง ท่อประปา ขยายเขตระบบประปา และกำลังผลิต

๒. การพัฒนาด้านเศรษฐกิจ การท่องเที่ยว การส่งเสริมศิลปะ วัฒนธรรมและประเพณี

๒.๑ ส่งเสริมอนุรักษ์ ศาสนา ศิลปะ วัฒนธรรมประเพณีและวันสำคัญของชาติ

๒.๒ ส่งเสริมอาชีพ เพิ่มรายได้แก่ประชาชน และส่งเสริมการท่องเที่ยว

๓. ยุทธศาสตร์การพัฒนาทางการศึกษา กีฬาและนันทนาการ

๓.๑ ส่งเสริมกีฬาและนันทนาการแก่เด็ก เยาวชน และประชาชน

๓.๒ ส่งเสริมการศึกษา แหล่งเรียนรู้ ของเด็ก เยาวชน ประชาชนเยาวชน

๔. ยุทธศาสตร์การพัฒนาด้านสังคมและส่งเสริมคุณภาพชีวิต

๔.๑ ส่งเสริมสวัสดิการสังคมสงเคราะห์ เด็ก สตรี คนชราผู้พิการ และผู้ด้อยโอกาส

๔.๒ ส่งเสริม สนับสนุน ให้ความรู้ ความพร้อม ป้องกัน แก้ไข ด้านอค์คิภัย เหตุจรรยาทางถนน

และการรักษาความสงบเรียบร้อย

๕. ยุทธศาสตร์การพัฒนาด้านการสาธารณสุขและสิ่งแวดล้อม

๕.๑ ส่งเสริมการอบรม สร้างจิตสำนึก การมีส่วนร่วมของประชาชนในการรณรงค์ อนุรักษ์ ป้องกัน ฝ้าระวัง บำบัด ฟื้นฟู รักษา บริหารจัดการด้านทรัพยากรธรรมชาติและสิ่งแวดล้อม

๕.๒ ส่งเสริมการสาธารณสุขและการพัฒนาคุณภาพชีวิตประชาชน

๖. ยุทธศาสตร์การพัฒนาด้านการบริหารจัดการที่ดี

๖.๑ ส่งเสริมการมีส่วนร่วมของประชาชน ในการพัฒนาท้องถิ่น

๖.๒ ส่งเสริมความรู้ ความเข้าใจ เกี่ยวกับกิจกรรมของท้องถิ่น และการพัฒนาศักยภาพบุคลากร เพื่อเพิ่มประสิทธิภาพในการปฏิบัติงาน

๖.๓ การปรับปรุง ประชาสัมพันธ์ เผยแพร่ข้อมูล ข่าวสาร และพัฒนาเครื่องมือ เครื่องใช้ให้

ทันสมัย

ความเชื่อมโยงยุทธศาสตร์การพัฒนาจังหวัดกับยุทธศาสตร์การพัฒนาของ อปท.

โครงสร้างความเชื่อมโยงแผนยุทธศาสตร์การพัฒนาเทศบาลตำบลเมืองแกลง พ.ศ. (๒๕๕๘-๒๕๖๒)

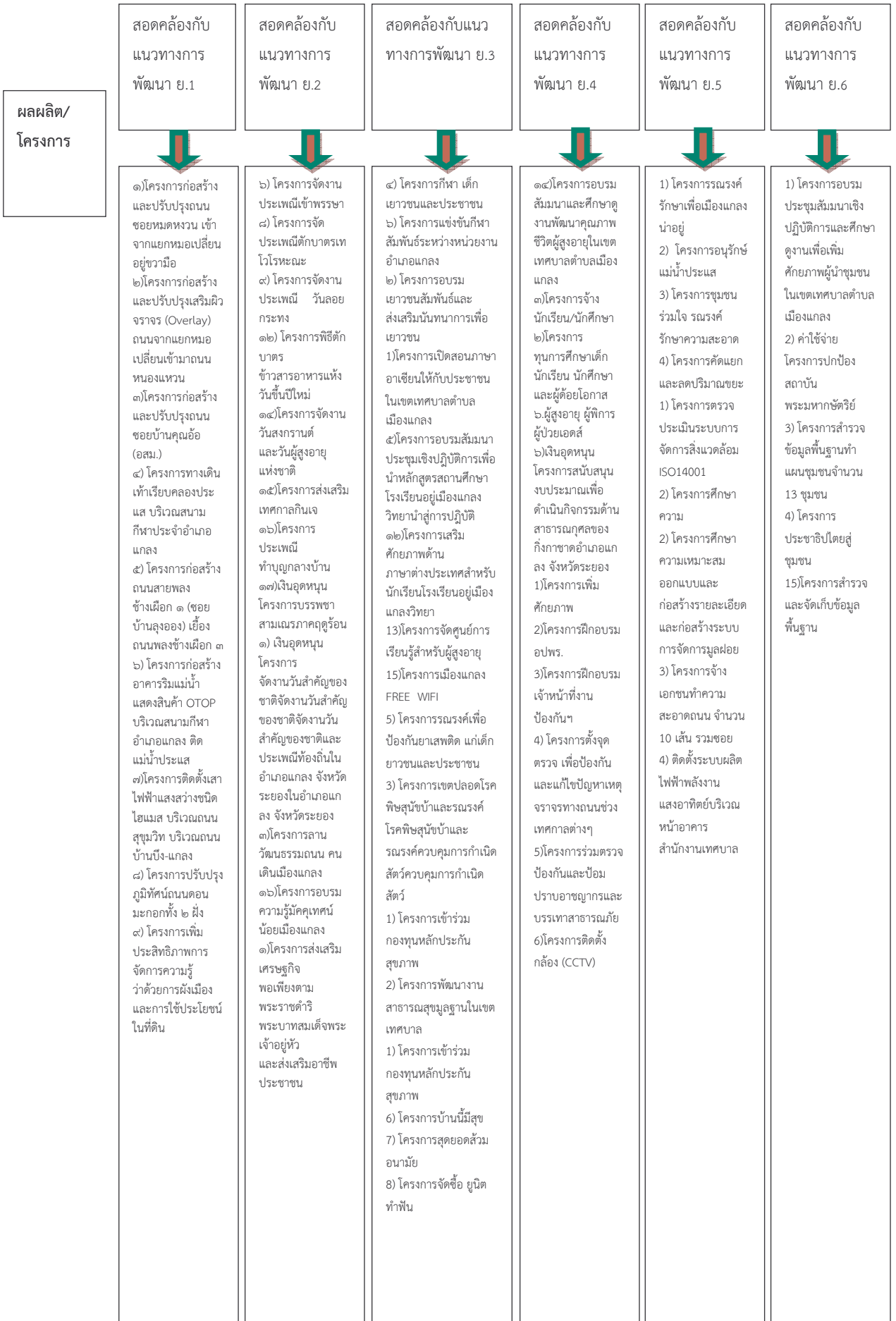
ยุทธศาสตร์ จังหวัด ระยอง	ประเด็นยุทธศาสตร์ที่ ๑ : ส่งเสริมและ พัฒนาการท่องเที่ยว ของจังหวัดให้มี มูลค่าทางเศรษฐกิจ ควบคู่กับการ อนุรักษ์ทรัพยากร การท่องเที่ยวให้คง อยู่อย่างยั่งยืน	ประเด็นยุทธศาสตร์ที่ 2 : ส่งเสริมและ พัฒนาการผลิตและ จำหน่ายสินค้า เกษตรและ ผลิตภัณฑ์ด้าน การเกษตรให้ สอดคล้องกับ ความต้องการของตลาด และมีคุณภาพ มาตรฐานปลอดภัย ต่อผู้บริโภคทั้ง ภายในและ ต่างประเทศ	ประเด็นยุทธศาสตร์ที่ 3 : ปรับปรุงและ ส่งเสริมการ พัฒนาการผลิต ภาคอุตสาหกรรมที่ เป็นมิตรต่อ สิ่งแวดล้อม (Environmental Friendly) และ สนับสนุนการ ดำเนินธุรกิจที่มี ความรับผิดชอบต่อ สังคม (CSR)	ประเด็นยุทธศาสตร์ที่ 4 : อนุรักษ์ ฟื้นฟู และ ป้องกัน ทรัพยากรธรรมชาติ และสิ่งแวดล้อมของ จังหวัดระยอง โดย การมีส่วนร่วมของ ทุกภาคส่วนเพื่อ เกิดประโยชน์และคง อยู่อย่างยั่งยืน	ประเด็นยุทธศาสตร์ที่ 5 : เสริมสร้างคุณภาพ ชีวิตและคุ้มครองสิทธิ ของประชาชนและ สังคมจังหวัดระยอง ให้มีความเข้มแข็ง และดำรงชีวิตตาม หลักปรัชญา เศรษฐกิจพอเพียง	ประเด็นยุทธศาสตร์ที่ 6 : ส่งเสริมพัฒนาเพิ่ม ขีดความสามารถ ภาคผนึกขงกรมและ บริการของจังหวัด ระยองสู่ความยั่งยืน เพื่อรองรับการเข้าสู่ ประชาคมเศรษฐกิจ อาเซียน
↓	↓	↓	↓	↓	↓	↓
แนวทางการพัฒนา	แนวทางการพัฒนา	แนวทางการพัฒนา	แนวทางการพัฒนา	แนวทางการพัฒนา	แนวทางการพัฒนา	แนวทางการพัฒนา
1) ฟื้นฟูและพัฒนา แหล่งท่องเที่ยวเดิม และแหล่งท่องเที่ยว ใหม่ให้เกิดมูลค่าทาง เศรษฐกิจและคงอยู่ อย่างยั่งยืน 2) พัฒนาสินค้าและ บริการด้านการ ท่องเที่ยวให้มีความ หลากหลายและได้ มาตรฐาน 3) พัฒนาขีด ความสามารถของ บุคลากรด้านการ ท่องเที่ยวให้มีคุณภาพ มากขึ้น 4) สร้างจิตสำนึก/ กระบวนการมีส่วน ร่วมของชุมชน ผู้ประกอบการและ นักท่องเที่ยว ในการ อนุรักษ์ทรัพยากร ด้านการท่องเที่ยว 5) ส่งเสริมการ ประชาสัมพันธ์ การตลาด การจัด กิจกรรม เพื่อสร้าง มูลค่าเพิ่มทางการ ท่องเที่ยว 6) ฟื้นฟูภาพลักษณ์ เสริมสร้างการป้องกัน และรักษาความ ปลอดภัยเพื่อ	1) ส่งเสริมและ พัฒนาการผลิต สินค้า/ผลิตภัณฑ์ เกษตร ประมงให้มี ความปลอดภัย มี คุณภาพ ได้ มาตรฐานและสร้าง มูลค่าเพิ่มให้สินค้า เกษตร 2) สร้างและขยาย เครือข่ายการตลาด ช่องทางการ จำหน่ายสินค้า เกษตร ประมงและ ผลิตภัณฑ์เกษตร เพื่อสร้างรายได้ ให้กับเกษตรกร 3) พัฒนาและ ปรับปรุงโครงสร้าง พื้นฐานและสิ่ง อำนวยความสะดวก ที่จำเป็นเพื่อให้การ ผลิตภาค เกษตรกรรมมี ประสิทธิภาพ 4) พัฒนาการแปร รูปผลิตภัณฑ์ เกษตรและบรรจุ ภัณฑ์ ให้มี มูลค่าเพิ่มทาง เศรษฐกิจ 5) ส่งเสริมการใช้ ปุ๋ยอินทรีย์ เพื่อลด ต้นทุนการผลิต	1. สนับสนุนการ เปลี่ยนแปลง ปรับปรุง กระบวนการผลิต ภาคอุตสาหกรรมที่ไม่ ก่อให้เกิดผลกระทบ หรือความเสี่ยงต่อ มนุษย์และ สิ่งแวดล้อม ควบคู่ ไปกับการใช้ เทคโนโลยีการผลิตที่ สะอาด (CT) 2. ป้องกัน ควบคุม กำกับดูแลการเกิด มลพิษจาก ภาคอุตสาหกรรม อุบัติเหตุ อุบัติภัยจาก สถานประกอบการ อุตสาหกรรม รวมทั้ง การขนส่งสินค้าจาก ภาคอุตสาหกรรม 3. ส่งเสริมสนับสนุน การประกอบธุรกิจที่ มีธรรมาภิบาล มี ความรับผิดชอบต่อ สังคม (Corporate Social Responsibility - CSR) เพื่อการอยู่ ร่วมกันอย่างยั่งยืน 4. เสริมสร้างและ พัฒนาขีด ความสามารถในการ แข่งขันของ ผู้ประกอบการ ภาคอุตสาหกรรม	1. เพิ่มพื้นที่สีเขียว โดยการเพิ่มพื้นที่ทั้ง ป่าบก ป่าชายเลน โดยการมีส่วนร่วมของ ชุมชน 2. อนุรักษ์ ฟื้นฟู ทรัพยากรทางทะเล และชายฝั่ง และมีการ ใช้ประโยชน์อย่าง เหมาะสม เกิดสมดุล ต่อระบบนิเวศน์ 3. อนุรักษ์ ฟื้นฟูและ พัฒนาทรัพยากรน้ำผิ วและแหล่งน้ำใต้ดิน โดยการมีส่วนร่วมจาก ทุกภาคส่วน 4. ส่งเสริม สนับสนุน การจัดการขยะมูล ฝอยและของเสีย อันตรายจาก แหล่งกำเนิด รวมทั้งมี ระบบการจัดการที่ ถูกต้อง 5. เสริมสร้างความรู้ ความเข้าใจแก่ทุกภาค ส่วน รวมทั้งสร้างภาคี เครือข่าย เพื่อการมี ส่วนร่วมในการดูแล รักษาสิ่งแวดล้อม 6. เสริมสร้าง ภาพลักษณ์และความ มั่นใจแก่ทุกภาคส่วน ในเรื่องสิ่งแวดล้อม	1. พัฒนาระบบบริการ สาธารณสุขให้ทั่วถึง และเพียงพอต่อความ ต้องการ 2. ส่งเสริม และ สนับสนุนการศึกษา ของเด็ก เยาวชน และ ประชาชนให้มีคุณภาพ สามารถเข้าถึงแหล่ง อาชีพที่เหมาะสม มี คุณภาพชีวิตที่ดี 3. ส่งเสริมความ เข้มแข็งของสถาบัน ครอบครัวและสถาบัน ทางสังคม 4. ส่งเสริม สนับสนุน แนวทางการดำรงชีวิต ตามแนวปรัชญา เศรษฐกิจพอเพียง 5. ส่งเสริมและพัฒนา มาตรฐานต่างๆ เพื่อ ลดอุบัติเหตุจากร่าง กาย 6. พัฒนาระบบ โครงสร้างพื้นฐาน เช่น ถนน ไฟฟ้า ประปา เพื่อการบริการ ประชาชนอย่างทั่วถึง และมีประสิทธิภาพ	1. ส่งเสริมและพัฒนา คุณภาพสินค้าและ บริการและการอยู่ ร่วมกันในสังคม ประชาคมเศรษฐกิจ อาเซียน 2. พัฒนาบุคลากรให้ มีการตื่นตัว (Awareness) และ มีความรู้เพียงพอ ในเรื่องประชาคม เศรษฐกิจอาเซียน 3. ยกระดับทักษะ ฝีมือแรงงานและ ทักษะด้านภาษาเพื่อ เตรียมความพร้อม ของแรงงานเข้าสู่ ตลาดแรงงานใน ภูมิภาคอาเซียน 4. อนุรักษ์ภาษาถิ่น และส่งเสริมการ เรียนรู้ภาษาสากลอื่น ที่เหมาะสม ตลอดจน การเรียนรู้เข้าใจ วัฒนธรรมข้ามชาติ และวิถีชีวิตของคนใน กลุ่มประเทศอาเซียน 5. พัฒนาระบบ สาธารณสุขภาค การ ขนส่งและโลจิสติกส์ เพื่อรองรับการพัฒนา และความต้องการ อย่างมีประสิทธิภาพ และได้ มาตรฐานสากล	

ยุทธศาสตร์การพัฒนาอปท. ในเขตจังหวัดระยอง

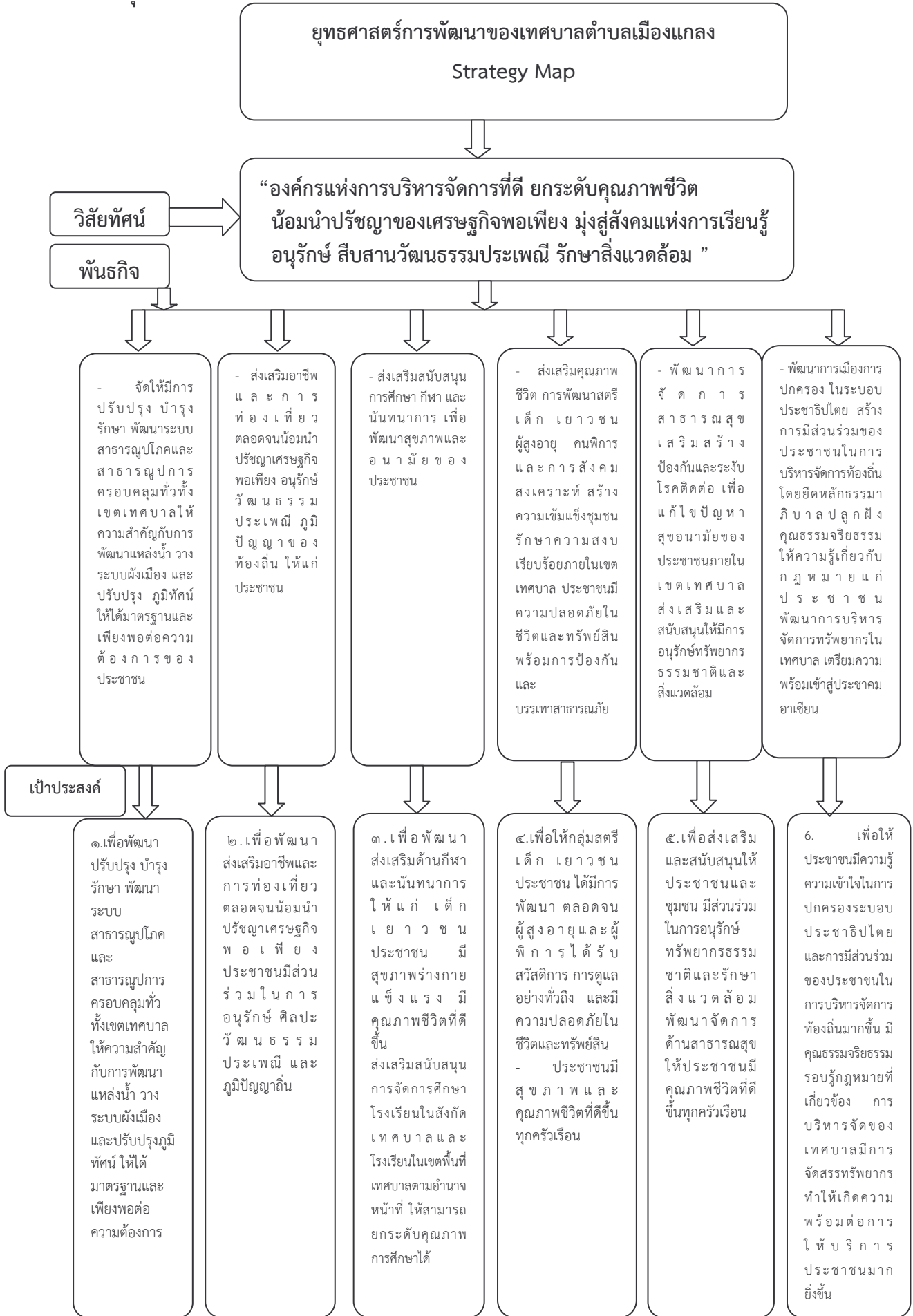
สอดคล้อง ย. ๑,๕ จังหวัด	สอดคล้อง ย. ๓,๔ จังหวัด	สอดคล้อง ย. ๑ จังหวัด	สอดคล้อง ย. ๕ จังหวัด	สอดคล้อง ย. ๔,๕ จังหวัด	สอดคล้อง ย. ๕ จังหวัด	สอดคล้อง ย. ๒,๕ จังหวัด	สอดคล้อง ย. ๑,๒,๖ จังหวัด
๑.พัฒนาด้านความเป็นเลิศด้านส่งเสริมการศึกษา การกีฬา ศาสนา ศิลปวัฒนธรรม และภูมิปัญญา	๒.พัฒนาและบริหารจัดการทรัพยากรธรรมชาติและสิ่งแวดล้อมอย่างสมดุลและยั่งยืน	๓.ส่งเสริมและพัฒนาการท่องเที่ยวเชิงอนุรักษ์ ตามศักยภาพของแต่ละพื้นที่อย่างสมดุลและ	๔.การพัฒนาคุณภาพชีวิตของคนและสังคมของจังหวัดระยองให้อยู่ดีมีสุข	๕.การพัฒนาการเมือง การบริหาร ข้อมูลข่าวสารและเทคโนโลยีสารสนเทศ	๖.พัฒนาโครงสร้างพื้นฐาน	๗.พัฒนาส่งเสริมแหล่งน้ำเพื่อการอุปโภคบริโภคอย่างยั่งยืนและปัจจัยการผลิตภาคการเกษตร	๘.พัฒนาเศรษฐกิจและปรับโครงสร้างให้สมดุลและแข่งขันได้
แนวทาง การพัฒนา	แนวทาง การพัฒนา	แนวทาง การพัฒนา	แนวทาง การพัฒนา	แนวทาง การพัฒนา	แนวทาง การพัฒนา	แนวทาง การพัฒนา	แนวทาง การพัฒนา
1.ส่งเสริมสนับสนุนอาคารสถานที่ สื่อการเรียนการสอน เทคโนโลยี สารสนเทศ ให้เพียงพอต่อการศึกษาศึกษาและพัฒนาบุคลากรทางการศึกษาให้มีความเป็นมืออาชีพ 2.ส่งเสริมสนับสนุนปลูกฝังจิตสำนึกและอนุรักษ์จารีตประเพณี ศิลปวัฒนธรรม โบราณสถาน ศาสนสถาน และสืบสานภูมิปัญญาท้องถิ่น 3.ส่งเสริม พัฒนาและสนับสนุนภาคการศึกษาให้มีคุณภาพในทุกระดับทั้งในและนอกระบบ 4.สนับสนุนการศึกษาเพื่อสุขภาพและสร้างโอกาสให้เยาวชนพัฒนาการศึกษาสู่ความเป็นเลิศ 5.ส่งเสริมคุณธรรมจริยธรรม และค่านิยมที่ดีงามในสังคม	1.เสริมสร้างทัศนคติพฤติกรรมและขีดความสามารถและระบบการเรียนรู้ในการบริหารจัดการทรัพยากรธรรมชาติและสิ่งแวดล้อม 2.สร้างจิตสำนึกสาธารณะของประชาชนให้ตระหนักถึงคุณค่าของทรัพยากรธรรมชาติและทรัพย์สินขององค์กรส่วนท้องถิ่นในการอนุรักษ์ธรรมชาติและสิ่งแวดล้อม 3.สนับสนุนองค์กรปกครองส่วนท้องถิ่นในการอนุรักษ์ธรรมชาติและสิ่งแวดล้อม 4.กระตุ้นและส่งเสริมให้ชุมชนมีการรวมกลุ่มหรือเครือข่ายเพื่อวางแผนการบริหารจัดการทรัพยากรธรรมชาติและสิ่งแวดล้อม 5.เสริมสร้างมาตรการป้องกันโดยบูรณาการทุกภาคส่วนในการบังคับใช้กฎหมายและข้อบัญญัติท้องถิ่น 6.สนับสนุนชุมชนทำกิจกรรมหรือพิธีกรรมในด้านการผลิตเพื่อลดสารเคมี 7.การบริหารจัดการระบบน้ำเสียและจัดสร้างที่กำจัดขยะมูลฝอยและสิ่งปฏิกูลรวมของจังหวัด 8.จัดระบบบริหารจัดการแนวทางการเตรียมความพร้อมรองรับภัยพิบัติทางธรรมชาติ	1.ประชาสัมพันธ์และจัดกิจกรรมส่งเสริมการท่องเที่ยว ร่วมระหว่างภาครัฐและภาคเอกชน 2.สนับสนุนให้มีการศึกษาแหล่งท่องเที่ยวใหม่ พื้นที่และพัฒนาแหล่งที่มีความชำนาญเฉพาะด้านการบริหารจัดการอย่างยั่งยืน 3.พัฒนาบุคลากรให้มีความชำนาญเฉพาะด้านการบริหารจัดการอย่างยั่งยืน 4.ส่งเสริม และสนับสนุนระบบการรักษาความปลอดภัยให้กับนักท่องเที่ยว 5.การใช้ประโยชน์จากศักยภาพของพื้นที่	1.เสริมสร้างเครือข่ายครอบครัวให้เข้มแข็ง มีสัมพันธภาพที่ดี เกิดความอบอุ่น รักชาติสืบทอดวัฒนธรรมอันดีงาม 2.สร้างและพัฒนาเครือข่ายและจัดระบบการป้องกันและบรรเทาสาธารณภัยขององค์กรปกครองส่วนท้องถิ่น 3.การส่งเสริมสุขภาพชีวิต แยกจำนวนประชากรตามกลุ่มเป้าหมาย เช่น เด็ก เยาวชน ผู้สูงอายุ และผู้ด้อยโอกาส 4.ส่งเสริมป้องกันบำบัดแก้ไขปัญหายาเสพติด และโรคติดต่อ 5.เสริมสร้างขีดความสามารถของประชาชนในการแก้ไขปัญหาค่าความยากจนโดยน้อมนำหลักปรัชญาเศรษฐกิจพอเพียง เป็นแนวทางปฏิบัติ 6.การพัฒนาระบบเครือข่ายสารสนเทศระบบฐานข้อมูลกลางด้านสังคมของราชการส่วนท้องถิ่น กับราชการอื่น ให้เป็นปัจจุบัน 7.สนับสนุนและส่งเสริมในการป้องกันและแก้ไขเพื่อลดปัญหาจราจร และอาชญากรรม เพื่อความปลอดภัยในชีวิตและทรัพย์สินของประชาชน 8.ส่งเสริมและสนับสนุนอาสาสมัครภาคประชาชนให้มี ความเข้มแข็ง ในการช่วยลดปัญหาจราจรและปัญหาอาชญากรรมเพื่อความปลอดภัยในชีวิตและทรัพย์สินของประชาชน 9.การเข้าถึงบริการสาธารณสุขพื้นฐานของประชาชน	1.จัดกิจกรรมสร้างเสริมความร่วมมือ การบริหารงานตามหลักธรรมาภิบาลแก่ข้าราชการ และบุคลากรของอปท. ทุกระดับ 2.เสริมสร้างความเข้มแข็งของชุมชนและการมีส่วนร่วมของประชาชน ด้านการเมือง การบริหาร อย่างต่อเนื่อง 3.จัดหาอุปกรณ์เครื่องมือเครื่องใช้ และเครื่องจักรกลในการปฏิบัติงานของอปท. ให้มีความเหมาะสมทันสมัย 4.สนับสนุนให้มีการใช้ระบบเทคโนโลยีสารสนเทศ มาใช้ในเรื่องของการบริหารจัดการของอปท.	1.ก่อสร้างปรับปรุงซ่อมแซมบำรุงรักษาถนน รังระบายน้ำ สะพาน ท่อระบายน้ำ ระบบไฟฟ้า ประปา ระบบสาธารณูปโภคขั้นพื้นฐานอย่างพอเพียงครอบคลุมทั่วพื้นที่ 2.ก่อสร้างสวนสุขภาพปรับปรุงภูมิทัศน์ สถานที่พักผ่อน จัดหาเครื่องออกกำลังกาย ไว้ให้บริการแก่ประชาชน 3.ส่งเสริมและเพิ่มประสิทธิภาพการให้บริการของสถานีขนส่งของผู้โดยสาร 4.จัดระบบบริหารจัดการ แกะไขปัญหาจราจร การคมนาคมขนส่ง 5.ส่งเสริมการพัฒนาตามผังเมืองรวม	1.สร้างพัฒนาและฟื้นฟูระบบสาธารณูปโภคและระบบสาธารณูปการของอปท. 2.ศึกษาและพัฒนาพื้นที่ที่เหมาะสมเพื่อให้เป็นแหล่งสำรองน้ำ 3.พัฒนาระบบสารสนเทศสนับสนุนการบริหารจัดการน้ำ 4.ส่งเสริมประชาชนให้มีความรู้ ความเข้าใจในการวางแผนบริหารจัดการน้ำ 5.ก่อสร้างปรับปรุงชุดลอกคูคลองอ่างเก็บน้ำเพื่ออุปโภคบริโภค เกษตรกรรม ศึกษาและพัฒนาการนำน้ำทะเลมาใช้ในภาคภาคอุตสาหกรรม	1.ส่งเสริมและพัฒนากลุ่มอาชีพในชุมชน 2.พัฒนาศูนย์การเรียนรู้ในชุมชนและเพิ่มทักษะแก่ประชาชน 3.จัดสร้างตลาดกลางแสดงและจำหน่ายสินค้า การเกษตร 4.ส่งเสริมการแปรรูปสินค้าทางการเกษตรเพื่อเพิ่มมูลค่าของสินค้าการเกษตร 5.ยกระดับทักษะฝีมือแรงงานและทักษะด้านภาษาเพื่อเตรียมความพร้อมของแรงงานเข้าสู่ตลาดแรงงานในภูมิภาคอาเซียน 6.จัดตลาดกลาง จัดส่งสินค้าภาคเกษตรกรรม ตรงไปยังกลุ่มเป้าหมาย ทั้งภายในประเทศและต่างประเทศ เพื่อรายได้ของประชาชนและอปท. 7.อนุรักษ์ภาษาถิ่นและส่งเสริมการเรียนรู้ภาษาสากลอื่นที่เหมาะสมและวิถีชีวิตของคนใน กลุ่มประเทศอาเซียน

ยุทธศาสตร์ การพัฒนา เทศบาล ตำบล เมืองแกลง	สอดคล้อง ย. ๖ อปท. ในเขตจังหวัด	สอดคล้อง ย. ๓,๘ อปท. ในเขตจังหวัด	สอดคล้อง ย.๑ อปท.ใน เขตจังหวัด	สอดคล้อง ย.๔ อปท.ในเขต จังหวัด	สอดคล้อง ย.2 อปท.ในเขต จังหวัด	สอดคล้อง ย. ๕ อปท.ในเขต จังหวัด
	๑. ยุทธศาสตร์ การพัฒนา โครงสร้าง พื้นฐาน	๒. ยุทธศาสตร์ การพัฒนา ด้านเศรษฐกิจ การท่องเที่ยว การส่งเสริมศิลปะ วัฒนธรรมและ ประเพณี	๓. ยุทธศาสตร์ การพัฒนา ด้านการศึกษา กิจา และนันทนาการ	๔. ยุทธศาสตร์ การพัฒนา ด้านสังคมและ ส่งเสริม คุณภาพชีวิต	๕. ยุทธศาสตร์ การพัฒนา ด้าน การสาธารณสุข และสิ่งแวดล้อม	๖. ยุทธศาสตร์ การพัฒนา ด้าน การบริหาร จัดการที่ดี
	เป้าหมายยุทธศาสตร์ ๑. เพื่อพัฒนาปรับปรุง บำรุง รักษา พัฒนา ระบบสาธารณูปโภค และสาธารณูปการ ครอบคลุมทั่วทั้งเขต เทศบาล ให้ความสำคัญ กับการพัฒนาแหล่งน้ำ วางระบบผังเมือง และ ปรับปรุงภูมิทัศน์ ให้ได้ มาตรฐานและเพียงพอ ต่อความต้องการของ ประชาชน	เป้าหมายยุทธศาสตร์ ๒. เพื่อพัฒนาส่งเสริม อาชีพและการท่องเที่ยว ประชาชนมีส่วนร่วมใน การอนุรักษ์ ศิลปะ วัฒนธรรม ประเพณี และภูมิปัญญาถิ่น ประชาชนมีการศึกษาที่ ดีขึ้น มีการเรียนรู้อย่าง ต่อเนื่อง และเป็นสังคม แห่งการเรียนรู้ตลอด ชีวิต พร้อม เข้าสู่ ประชาคมอาเซียน	เป้าหมายยุทธศาสตร์ ๓. เพื่อพัฒนาส่งเสริมด้าน กีฬาและนันทนาการ ให้แก่ เด็ก เยาวชน ประชาชน มีสุขภาพ ร่างกาย แข็งแรง มี คุณภาพชีวิตที่ดีขึ้น	เป้าหมายยุทธศาสตร์ ๔. เพื่อให้กลุ่มสตรี เด็ก เยาวชน ประชาชน ได้มี การพัฒนา ตลอดจน ผู้สูงอายุและผู้พิการได้รับ สวัสดิการ การดูแลอย่าง ทั่วถึง และมีความ ปลอดภัยในชีวิตและ ทรัพย์สิน - ประชาชนมีสุขภาพและ คุณภาพชีวิตที่ดีขึ้นทุก ครัวเรือน	เป้าหมายยุทธศาสตร์ ๕. เพื่อส่งเสริม และ สนับสนุนให้ประชาชน และชุมชน มีส่วนร่วมใน การอนุรักษ์ ทรัพยากรธรรมชาติและ รักษาสีเขียวสิ่งแวดล้อม จัดการด้านสาธารณสุข ให้ประชาชนมีคุณภาพ ชีวิตที่ดีขึ้นทุกครัวเรือน	เป้าหมายยุทธศาสตร์ ๕. เพื่อให้ประชาชนมีความ เข้าใจในเรื่องการเมือง การปกครอง ในระบอบ ประชาธิปไตย สร้างการมี ส่วนร่วมของประชาชนใน การบริหารจัดการท้องถิ่น โดยยึดหลักธรรมาภิบาล ปลูกฝังคุณธรรมจริยธรรม ให้มีความรู้เกี่ยวกับกฎหมาย แก่ประชาชน พัฒนาการ บริหารจัดการทรัพยากรใน เทศบาล เจ้าหน้าที่และ ประชาชนมีความรู้ความ เข้าใจต่อการเข้าสู่ประชาคม อาเซียน สามารถพูด ภาษาอังกฤษและภาษา อาเซียนได้พอสมควร

แนวทาง การพัฒนา	แนวทาง การพัฒนา ๑.๑ ก่อสร้าง ปรับปรุง บำรุง รักษา ถนน สะพาน ทาง เท้า ท่อระบายน้ำ ไฟฟ้าสาธารณะ ประตูปรับน้ำ ทำ เทียบเรือ เส้นทาง จักรยาน วางระบบ ผังเมือง ปรับปรุงภูมิ ทัศน์ ๑.๒ ก่อสร้าง ปรับปรุง ท่อประปา ขยายเขตระบบ ประปา และกำลัง ผลิต	แนวทาง การพัฒนา ๒.๑ ส่งเสริมอนุรักษ์ ศาสนา ศิลปะ วัฒนธรรมประเพณี และวันสำคัญของ ชาติ ๒.๒ ส่งเสริมอาชีพ เพิ่มรายได้แก่ ประชาชน และ ส่งเสริมการ ท่องเที่ยว	แนวทาง การพัฒนา ๓.๑ ส่งเสริมกีฬาและ นันทนาการแก่เด็ก เยาวชน และ ประชาชน ๓.๒ ส่งเสริม การศึกษา แหล่ง เรียนรู้ ของเด็ก เยาวชน ประชาชน เยาวชน	แนวทาง การพัฒนา ๔.๑ ส่งเสริม สวัสดิการสังคม สงเคราะห์ เด็ก สตรี คนชราผู้พิการ และผู้ ด้อยโอกาส ๔.๒ ส่งเสริม สนับสนุน ให้ความรู้ ความพร้อม ป้องกัน แก้ไข ด้านอัคคีภัย เหตุจลาจลทางถนน และการรักษาความ สงบเรียบร้อย	แนวทาง การพัฒนา ๕.๑ ส่งเสริมการ อบรม สร้างจิตสำนึก การมีส่วนร่วมของ ประชาชนในการ รณรงค์ อนุรักษ์ ป้องกัน เฝ้าระวัง บำบัด ฟื้นฟู รักษา บริหารจัดการด้าน ทรัพยากรธรรมชาติและ สิ่งแวดล้อม ๕.๒ ส่งเสริมการ สาธารณสุขและการ พัฒนาคุณภาพชีวิต ประชาชน	แนวทาง การพัฒนา ๖.๑ ส่งเสริมการมี ส่วนร่วมของ ประชาชน ในการ พัฒนาท้องถิ่น ๖.๒ ส่งเสริมความรู้ ความเข้าใจ เกี่ยวกับ กิจกรรมของท้องถิ่น และการพัฒนา ศักยภาพบุคลากร เพื่อเพิ่ม ประสิทธิภาพในการ ปฏิบัติงาน ๖.๓ การปรับปรุง ประชาสัมพันธ์ เผยแพร่ข้อมูล ข่าวสาร และพัฒนา เครื่องมือ เครื่องใช้ ให้ทันสมัย
--------------------	--	---	--	--	--	--

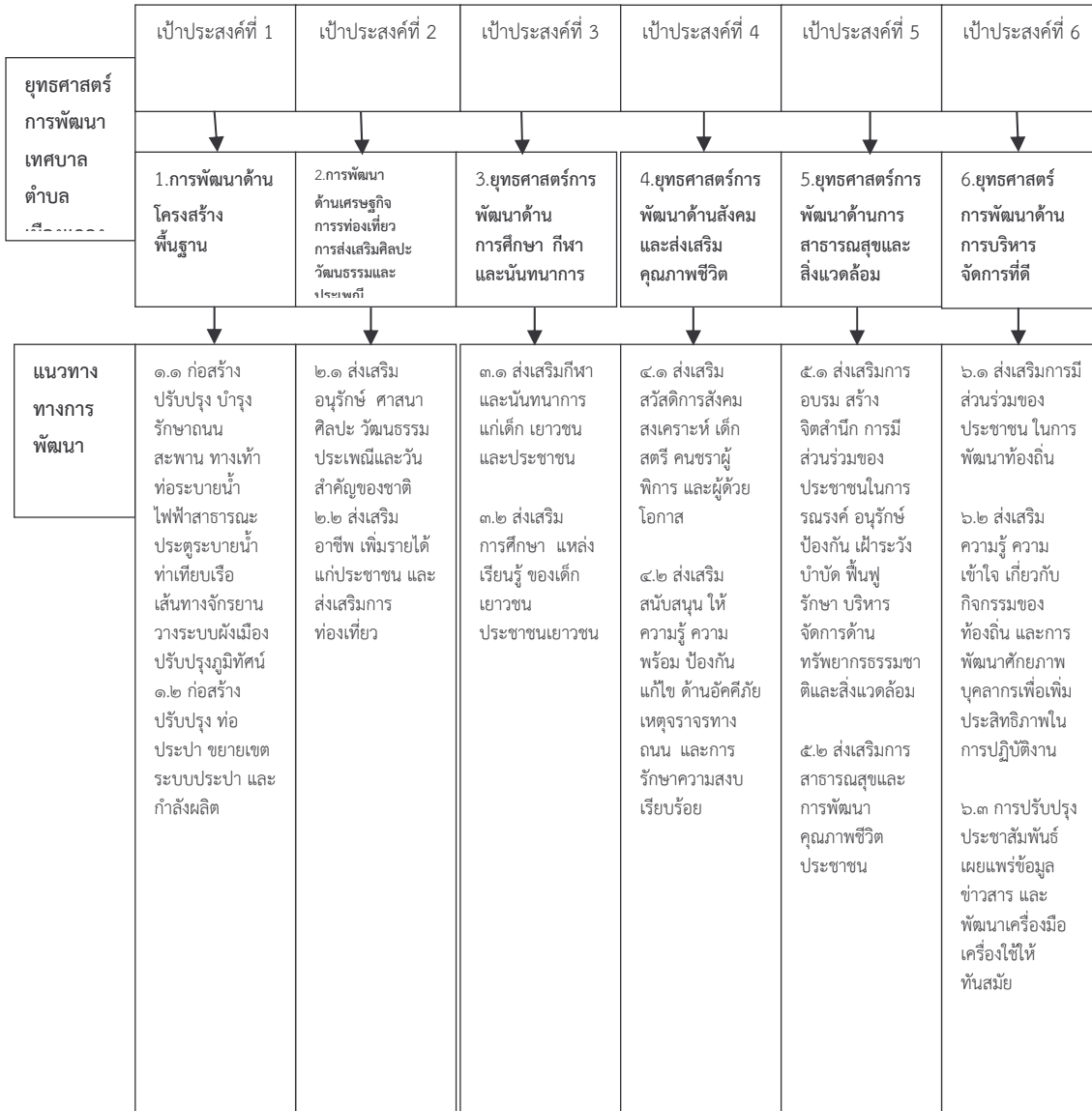


แผนที่ยุทธศาสตร์



ยุทธศาสตร์การพัฒนาของเทศบาลตำบลเมืองแกลง

Strategy Map (ต่อ)



บทที่ ๔

รายละเอียดแผนยุทธศาสตร์ของเทศบาลตำบลเมืองแกลง

ประเด็นยุทธศาสตร์

ยุทธศาสตร์การพัฒนาโครงสร้างพื้นฐาน

พันธกิจ จัดให้มีการปรับปรุง บำรุง รักษา พัฒนาระบบสาธารณูปโภคและสาธารณูปการ วางระบบผังเมือง และปรับปรุงภูมิทัศน์ ให้ได้มาตรฐานและเพียงพอต่อความต้องการของประชาชน และให้ความสำคัญกับการพัฒนาแหล่งน้ำ

เป้าประสงค์ ประชาชนมีระบบสาธารณูปโภคและสาธารณูปการ ครอบคลุมทั่วทั้งเขตเทศบาล และการพัฒนาแหล่งน้ำ วางระบบผังเมือง และปรับปรุงภูมิทัศน์ ให้ได้มาตรฐานและเพียงพอต่อความต้องการประชาชนมีคุณภาพชีวิตที่ดีขึ้น รองรับประชาคมอาเซียน อุดมสมบูรณ์ไปด้วยแหล่งน้ำ

ตัวชี้วัดระดับเป้าประสงค์

- จำนวนถนนภายในเขตเทศบาลที่ได้รับมาตรฐานเพิ่มขึ้น
- จำนวนการขยายเขตไฟฟ้าที่มีคุณภาพเพิ่มขึ้น
- จำนวนครัวเรือนที่ใช้น้ำประปาเพิ่มขึ้น

กลยุทธ์/แนวทางการพัฒนา และตัวชี้วัดระดับกลยุทธ์

กลยุทธ์/แนวทางการพัฒนา	ตัวชี้วัดระดับกลยุทธ์
๑.๑ ก่อสร้าง ปรับปรุง บำรุง รักษาถนน สะพาน ทางเท้า ท่อระบายน้ำ ไฟฟ้าสาธารณะ ประตุระบายน้ำ ท้ายเทียบเรือ เส้นทางจักรยาน วางระบบผังเมือง ปรับปรุงภูมิทัศน์	๑. จำนวนถนนที่ได้รับการก่อสร้างปรับปรุงซ่อมแซมเพิ่มขึ้น ๒. จำนวนเส้นทางที่ได้รับการก่อสร้างปรับปรุงซ่อมแซมเพิ่มขึ้น
๑.๒ ก่อสร้าง ปรับปรุง ท่อประปา ขยายเขตระบบประปา และกำลังผลิต	๓. จำนวนไฟฟ้าสาธารณะที่ได้รับการติดตั้งปรับปรุงซ่อมแซมเพิ่มขึ้น ๔. จำนวนประปาที่ได้รับการก่อสร้าง ขยายเขตระบบประปาปรับปรุงซ่อมแซมเพิ่มขึ้น ๕. จำนวนการพัฒนาปรับปรุงแหล่งน้ำ คูคลองที่เพิ่มขึ้น ๖. จำนวนระบบการระบายน้ำเพิ่มขึ้น

หน่วยงานรับผิดชอบหลัก

- กองช่าง เทศบาลตำบลเมืองแกลง
- กองการประปา เทศบาลตำบลเมืองแกลง

ความเชื่อมโยง

ยุทธศาสตร์จังหวัดระยอง :

ยุทธศาสตร์ที่ ๕ ส่งเสริมการค้าการลงทุน การบริการและระบบโลจิสติกส์ให้ได้มาตรฐานเพื่อเพิ่มศักยภาพในการแข่งขัน

ยุทธศาสตร์การพัฒนา องค์กรปกครองส่วนท้องถิ่นในเขตจังหวัดระยอง :

ยุทธศาสตร์ที่ ๖ ยุทธศาสตร์ด้านการพัฒนาโครงสร้างพื้นฐาน

ยุทธศาสตร์การพัฒนาด้านเศรษฐกิจ การท่องเที่ยว การส่งเสริมศิลปะ วัฒนธรรมและประเพณี

พันธกิจ ส่งเสริมอาชีพและการท่องเที่ยว ตลอดจนอนุรักษ์ วัฒนธรรม ประเพณี ภูมิปัญญาของท้องถิ่น ให้แก่ประชาชน

เป้าประสงค์ เพื่อพัฒนาส่งเสริมอาชีพและการท่องเที่ยว ประชาชนมีส่วนร่วมในการอนุรักษ์ ศิลปะ วัฒนธรรม ประเพณี และภูมิปัญญาท้องถิ่น

ตัวชี้วัดระดับเป้าประสงค์

1. ประชาชนมีการประกอบอาชีพและรายได้
2. จำนวนกิจกรรมส่งเสริมการท่องเที่ยว
3. ร้อยละของประชาชนในเขตเทศบาลเข้าร่วมกิจกรรม อนุรักษ์ ศาสนา วัฒนธรรม ประเพณีเพิ่มขึ้น

กลยุทธ์/แนวทางการพัฒนา และตัวชี้วัดระดับกลยุทธ์

กลยุทธ์/แนวทางการพัฒนา	ตัวชี้วัดระดับกลยุทธ์
๒.๑ ส่งเสริมอนุรักษ์ ศาสนา ศิลปะ วัฒนธรรม ประเพณีและวันสำคัญของชาติ	๑. จำนวนของประชาชนในตำบลเข้าร่วมกิจกรรม ด้านศาสนา วัฒนธรรมประเพณีเพิ่มขึ้น
๒.๒ ส่งเสริมอาชีพ เพิ่มรายได้แก่ประชาชน และ ส่งเสริมการท่องเที่ยว	๒. จำนวนประชาชนที่ประกอบอาชีพ ๓. จำนวนนักท่องเที่ยวที่เข้ามาเที่ยวในพื้นที่

หน่วยงานรับผิดชอบหลัก

- กองการศึกษา เทศบาลตำบลเมืองแกลง

ความเชื่อมโยง

ยุทธศาสตร์จังหวัดระยอง :

ยุทธศาสตร์ที่ ๑ ส่งเสริมและพัฒนาขีดความสามารถบุคลากร แหล่งท่องเที่ยวและเชื่อมโยงการท่องเที่ยวให้มีความคุณภาพ และมีความยั่งยืน

ยุทธศาสตร์การพัฒนา องค์กรปกครองส่วนท้องถิ่นในเขตจังหวัดระยอง :

ยุทธศาสตร์ที่ ๓ ด้านการส่งเสริมและพัฒนาการท่องเที่ยวเชิงอนุรักษ์ ตามศักยภาพของแต่ละพื้นที่อย่างสมดุล และยั่งยืน

ยุทธศาสตร์การพัฒนาด้านการศึกษา กีฬาและนันทนาการ

พันธกิจ ส่งเสริมสนับสนุนการศึกษา กีฬา และนันทนาการ เพื่อพัฒนาสุขภาพและอนามัยของประชาชน

เป้าประสงค์ เพื่อพัฒนาส่งเสริมด้านกีฬาและนันทนาการให้แก่ เด็ก เยาวชน ประชาชน มีสุขภาพร่างกายแข็งแรง มีคุณภาพชีวิตที่ดีขึ้น

ตัวชี้วัดระดับเป้าประสงค์

๑. สถานศึกษาในสังกัดเทศบาลผ่านเกณฑ์การประเมินคุณภาพการศึกษาภายนอกของสำนักงานรับรองมาตรฐานและประเมินคุณภาพการศึกษา (สมศ.)

๒. ผลสัมฤทธิ์ทางการเรียนเฉลี่ยของนักเรียนในสถานศึกษาสังกัดเทศบาลตำบลเมืองแกลงสูงขึ้น

๓. จำนวนกิจกรรมที่จัดการศึกษาเพิ่มเติมให้กับนักเรียนในสถานศึกษาสังกัดเทศบาลตำบล

เมืองแกลง

๔. สถานศึกษาในสังกัดเทศบาลตำบลเมืองแกลงได้รับการสนับสนุนสื่อการเรียนการสอนเพียงพอทุกปี

๕. ร้อยละของนักเรียนในสถานศึกษาสังกัดเทศบาลตำบลเมืองแกลงมีความรู้ความเข้าใจเกี่ยวกับประชาคมอาเซียนและสามารถพูดภาษาอังกฤษและภาษาอาเซียนได้พอสมควร

๖. จำนวนประชาชนมาออกกำลังกาย และร่วมทำกิจกรรมด้านกีฬาและนันทนาการ

๗. จำนวนประชาชนที่เข้าร่วมกิจกรรมกีฬา ใช้เวลาว่างให้เกิดประโยชน์ ห่างไกลยาเสพติด

กลยุทธ์/แนวทางการพัฒนา และตัวชี้วัดระดับกลยุทธ์

กลยุทธ์/แนวทางการพัฒนา	ตัวชี้วัดระดับกลยุทธ์
๓.๑ ส่งเสริมกีฬาและนันทนาการแก่เด็ก เยาวชน และประชาชน	๑.สถานศึกษาผ่านเกณฑ์การประเมินคุณภาพการศึกษาภายนอกของ สมศ.
๓.๒ ส่งเสริมการศึกษา แหล่งเรียนรู้ ของเด็ก เยาวชน ประชาชนเยาวชน	๒.ผลสัมฤทธิ์เฉลี่ยทางการเรียนของนักเรียนเพิ่มขึ้น ๓.จำนวนกิจกรรมที่จัดการศึกษา ๔.สนับสนุนสื่อการเรียนการสอนเพียงพอทุกปี ๕.จำนวนศูนย์การเรียนรู้ภายในเขตเทศบาล ๖.ร้อยละของนักเรียนในสถานศึกษาสังกัดเทศบาลได้รับการถ่ายทอดความรู้เกี่ยวกับประชาคมอาเซียน ภาษาอังกฤษและภาษาอาเซียน ๗.ร้อยละของประชาชนในเขตเทศบาลเข้าร่วมกิจกรรมด้านกีฬาและนันทนาการเพิ่มขึ้น

หน่วยงานรับผิดชอบหลัก

- กองการศึกษา เทศบาลตำบลเมืองแกลง
- กองสาธารณสุข เทศบาลตำบลเมืองแกลง

ความเชื่อมโยง

ยุทธศาสตร์จังหวัดระยอง :

ยุทธศาสตร์ที่ ๑ ส่งเสริมและพัฒนาขีดความสามารถบุคลากร แหล่งท่องเที่ยวและเชื่อมโยงการท่องเที่ยวให้มีความคุณภาพ และมีความยั่งยืน

ยุทธศาสตร์การพัฒนา องค์กรปกครองส่วนท้องถิ่นในเขตจังหวัดระยอง :

ยุทธศาสตร์ที่ ๑ ด้านการพัฒนาความเป็นเลิศด้านส่งเสริมการศึกษา การกีฬา ศาสนา ศิลปวัฒนธรรม และ ภูมิปัญญาท้องถิ่น

ยุทธศาสตร์การพัฒนาด้านสังคมและส่งเสริมคุณภาพชีวิต

พันธกิจ ส่งเสริมคุณภาพชีวิต พัฒนาสตรี เด็ก เยาวชน ผู้สูงอายุ คนพิการ และการสังคมสงเคราะห์ สร้างความเข้มแข็งชุมชนรักษาความสงบเรียบร้อยภายในเขตเทศบาล ประชาชนมีความปลอดภัยในชีวิตและทรัพย์สิน พร้อมการป้องกันและบรรเทาสาธารณภัย

เป้าประสงค์ เพื่อให้กลุ่มสตรี เด็ก เยาวชน ประชาชน ได้มีการพัฒนา ตลอดจนผู้สูงอายุและผู้พิการได้รับสวัสดิการ การดูแลอย่างทั่วถึง และมีความปลอดภัยในชีวิตและทรัพย์สิน ประชาชนมีสุขภาพและคุณภาพชีวิตที่ดีขึ้นทุกครัวเรือน

ตัวชี้วัดระดับเป้าประสงค์

๑. จำนวนของประชาชนที่ได้รับสวัสดิการเบี้ยยังชีพผู้สูงอายุ
๒. จำนวนประชาชนที่ได้รับเบี้ยยังชีพผู้พิการ
๓. จำนวนประชาชนได้รับเบี้ยชีพผู้ป่วยเอดส์
๔. จำนวนผู้พิการมีกำลังใจที่ดีในการใช้ชีวิตอยู่ในสังคม
๕. จำนวนประชาชนมีความรู้เกี่ยวกับกฎหมายที่จำเป็น
๖. จำนวนอาสาสมัครป้องกันและบรรเทาสาธารณภัยเพิ่มขึ้น

กลยุทธ์/แนวทางการพัฒนา และตัวชี้วัดระดับกลยุทธ์

กลยุทธ์/แนวทางการพัฒนา	ตัวชี้วัดระดับกลยุทธ์
๔.๑ ส่งเสริมสวัสดิการสังคมสงเคราะห์ เด็ก สตรี คนชราผู้พิการ และผู้ด้อยโอกาส ๔.๒ ส่งเสริม สนับสนุน ให้ความรู้ ความพร้อม ป้องกัน แก้ไข ด้านอัคคีภัย เหตุจลาจลทางถนน และการรักษา ความสงบเรียบร้อย	๑. จำนวนผู้สูงอายุที่ได้รับเบี้ยยังชีพเพิ่มขึ้น ๒. จำนวนผู้พิการที่ได้รับเบี้ยยังชีพเพิ่มขึ้น ๓. จำนวนผู้ป่วยเอดส์ที่ได้รับเบี้ยยังชีพเพิ่มขึ้น ๔. จำนวนผู้พิการที่ได้รับการเยี่ยมเยียนให้กำลังใจ ๕. จำนวนครอบครัวที่เข้าร่วมโครงการส่งเสริม ความสัมพันธ์ครอบครัว ๖. จำนวนประชาชนที่เข้าร่วมกิจกรรมกีฬา ใช้เวลาว่าง ให้เกิดประโยชน์ ห่างไกลยาเสพติด ๗. จำนวนประชาชนเข้าร่วมโครงการอบรมให้ความรู้ ด้านกฎหมาย ๘. จำนวนปัญหาการตั้งครุฑก่อนวัยอันควรลดลง ๙. จำนวนประชาชนเข้าอบรมอาสาสมัครป้องกันและ บรรเทาสาธารณภัยเพิ่มขึ้น ๑๐. จำนวนการเกิดอุบัติเหตุ อัคคีภัย อุทกภัย วาตภัย

หน่วยงานรับผิดชอบหลัก

- สำนักปลัด เทศบาลตำบลเมืองแกลง
- กองสาธารณสุขและสิ่งแวดล้อม เทศบาลตำบลเมืองแกลง
- กองการศึกษา เทศบาลตำบลเมืองแกลง

ความเชื่อมโยง

ยุทธศาสตร์จังหวัดระยอง :

ยุทธศาสตร์ที่ ๑ เสริมสร้างความโดดเด่นด้านการท่องเที่ยวบนพื้นฐานเอกลักษณ์ของจังหวัด

ยุทธศาสตร์การพัฒนา องค์กรปกครองส่วนท้องถิ่นในเขตจังหวัดระยอง :

ยุทธศาสตร์ที่ ๑ พัฒนาส่งเสริมการท่องเที่ยวและเศรษฐกิจเอกลักษณ์ของจังหวัด

ยุทธศาสตร์การพัฒนาด้านการสาธารณสุขและสิ่งแวดล้อม

พันธกิจ

พัฒนาการจัดการสาธารณสุข เสริมสร้าง ป้องกันและระงับโรคติดต่อ เพื่อแก้ไขปัญหาสุขภาพอนามัยของประชาชนภายในเขตเทศบาล ส่งเสริมและสนับสนุนให้มีการอนุรักษ์ทรัพยากรธรรมชาติและสิ่งแวดล้อม

เป้าประสงค์ พัฒนาจัดการด้านสาธารณสุขให้ประชาชนมีคุณภาพชีวิตที่ดีขึ้นทุกครัวเรือนส่งเสริมและสนับสนุนให้ประชาชนและชุมชน มีส่วนร่วมในการอนุรักษ์ ทรัพยากรธรรมชาติและรักษาสิ่งแวดล้อม

ตัวชี้วัดระดับเป้าประสงค์

๑. จำนวนอาสาสมัครสาธารณสุขที่ได้รับการเพิ่มพูนศักยภาพ
๒. จำนวนเจ้าหน้าที่เทศบาลที่ได้รับการเพิ่มพูนความรู้สาธารณสุข
๓. จำนวนพื้นที่ที่ได้รับการแก้ไขปัญหาสาธารณสุข
๔. จำนวนประชาชนออกกำลังกายเพื่อสุขภาพเพิ่มขึ้น
๕. จำนวนประชาชนเจ็บป่วยน้อยลง
๖. จำนวนประชาชนที่ได้รับตรวจโรคเรื้อรัง
๗. จำนวนประชาชนทราบถึงสิทธิของผู้บริโภค
๘. จำนวนประชาชนที่มาใช้บริการด้านทันตกรรม
๙. จำนวนสิ่งก่อสร้างสิ่งอำนวยความสะดวกในการส่งเสริมสุขภาพประชาชนเพิ่มขึ้น
๑๐. จำนวนกิจกรรมส่งเสริมสุขภาพประชาชน
๑๑. จำนวนประชาชนให้ความสำคัญเกี่ยวกับการอนุรักษ์ทรัพยากรธรรมชาติและสิ่งแวดล้อม

กลยุทธ์/แนวทางการพัฒนา และตัวชี้วัดระดับกลยุทธ์

กลยุทธ์/แนวทางการพัฒนา	ตัวชี้วัดระดับกลยุทธ์
<p>๕.๑ ส่งเสริมการอบรม สร้างจิตสำนึก การมีส่วนร่วมของประชาชนในการรณรงค์ อนุรักษ์ป้องกัน ฝึการะวัง บำบัด ฟื้นฟู รักษา บริหารจัดการด้าน ทรัพยากรธรรมชาติและสิ่งแวดล้อม</p> <p>๕.๒ ส่งเสริมการสาธารณสุขและการพัฒนาคุณภาพชีวิตประชาชน</p>	<p>๑. จำนวนอาสาสมัครสาธารณสุขที่ได้รับการอบรมและศึกษาดูงาน</p> <p>๒. จำนวนเจ้าหน้าที่เทศบาลที่ได้รับการพัฒนาเพิ่มพูนความรู้ด้านสาธารณสุข</p> <p>๓. จำนวนอัตราผู้ป่วยไข้เลือดออก ไข้เลือดออก หรือโรคอุบัติใหม่ ลดลง</p> <p>๔. จำนวนประชาชนที่มาออกกำลังกายเพิ่มขึ้น</p> <p>๕. ประชาชนได้รับการดูแลสุขภาพเพิ่มขึ้น</p> <p>๖. จำนวนประชาชนที่ได้รับการตรวจโรคเบาหวาน ความดันโลหิต</p> <p>๗. จำนวนประชาชนที่ได้รับการความรู้เกี่ยวกับสิทธิคุ้มครองผู้บริโภค</p> <p>๘. จำนวนสนามกีฬาสำหรับออกกำลังกายที่เพิ่มขึ้น</p> <p>๙. จำนวนกิจกรรมส่งเสริมสุขภาพประชาชน</p> <p>๑๐. จำนวนประชาชนเข้าร่วมโครงการเกี่ยวกับการอนุรักษ์ทรัพยากรธรรมชาติและสิ่งแวดล้อม</p>

หน่วยงานรับผิดชอบหลัก

- กองสาธารณสุขและสิ่งแวดล้อม เทศบาลตำบลเมืองแกลง

ความเชื่อมโยง

ยุทธศาสตร์จังหวัดระยอง :

ยุทธศาสตร์ที่ ๒ อนุรักษ์ ฟื้นฟู ป้องกันทรัพยากรธรรมชาติและสิ่งแวดล้อมโดยการมีส่วนร่วมของทุกภาคส่วน เพื่อให้เกิดประโยชน์ทางเศรษฐกิจและสังคมอย่างยั่งยืน

ยุทธศาสตร์ที่ ๔ พัฒนาระบบการผลิตและกำลังคนเพื่อเพิ่มขีดความสามารถในการแข่งขันและเป็นมิตรต่อสิ่งแวดล้อมและชุมชน

ยุทธศาสตร์การพัฒนา องค์กรปกครองส่วนท้องถิ่นในเขตจังหวัดระยอง :

ยุทธศาสตร์ที่ ๒ ด้านการพัฒนาและการบริหารจัดการทรัพยากรธรรมชาติและสิ่งแวดล้อม อย่างสมดุลและยั่งยืน

ยุทธศาสตร์ที่ ๔ ด้านการพัฒนาคุณภาพชีวิตของคนและสังคมของจังหวัดระยองให้อยู่ดีมีสุข

ยุทธศาสตร์พัฒนาด้านการบริหารจัดการที่ดี

พันธกิจ พัฒนาการเมืองการปกครอง ในระบอบประชาธิปไตย สร้างการมีส่วนร่วมของประชาชนในการบริหารจัดการท้องถิ่นโดยยึดหลักธรรมาภิบาล ปฏิบัติคุณธรรมจริยธรรม ให้ความรู้เกี่ยวกับกฎหมายแก่ประชาชน พัฒนาการบริหารจัดการทรัพยากรในเทศบาล เตรียมความพร้อมเข้าสู่ประชาคมอาเซียน

เป้าประสงค์ เพื่อให้ประชาชนมีความรู้ความเข้าใจในการปกครองระบอบประชาธิปไตย และการมีส่วนร่วมของประชาชนในการบริหารจัดการท้องถิ่นมากขึ้น มีคุณธรรมจริยธรรม รอบรู้กฎหมายที่เกี่ยวข้องกับการบริหารจัดการของเทศบาล มีการจัดสรรทรัพยากรทำให้เกิดความพร้อมต่อการให้บริการประชาชนมากยิ่งขึ้น

ตัวชี้วัดระดับเป้าประสงค์

- ร้อยละของประชาชนเข้าร่วมกิจกรรมท้องถิ่น
- จำนวนประชาชนและเยาวชนมีความรู้ความเข้าใจการปกครองในระบอบประชาธิปไตย
- จำนวนการจัดอบรม การส่งบุคลากรเข้าอบรมและศึกษาดูงาน
- สนับสนุนวัสดุอุปกรณ์ในองค์การทุกปี
- จำนวนการบูรณาการการพัฒนากับหน่วยงานที่เกี่ยวข้อง
- จำนวนประชาชนที่ได้รับการปลูกฝังคุณธรรมจริยธรรม
- ประชาชนมีความรู้เกี่ยวกับกฎหมาย

กลยุทธ์/แนวทางการพัฒนา และตัวชี้วัดระดับกลยุทธ์

กลยุทธ์/แนวทางการพัฒนา	ตัวชี้วัดระดับกลยุทธ์
๖.๑ ส่งเสริมการมีส่วนร่วมของประชาชน ในการพัฒนาท้องถิ่น	๑. จำนวนของประชาชนเข้าร่วมกิจกรรมท้องถิ่น
๖.๒ ส่งเสริมความรู้ ความเข้าใจ เกี่ยวกับกิจกรรมของท้องถิ่น และการพัฒนาศักยภาพบุคลากรเพื่อเพิ่มประสิทธิภาพในการปฏิบัติงาน	๒. จำนวนประชาชนมีความรู้ความเข้าใจการปกครองในระบอบประชาธิปไตย
๖.๓ การปรับปรุง ประชาสัมพันธ์ เผยแพร่ข้อมูลข่าวสาร และพัฒนาเครื่องมือ เครื่องใช้ให้ทันสมัย	๓. จำนวนการจัดอบรม การส่งบุคลากรเข้าอบรม และจัดศึกษาดูงาน
	๔. สนับสนุนวัสดุอุปกรณ์ในองค์การทุกปี ๕๓. จำนวนการบูรณาการการพัฒนากับหน่วยงานที่เกี่ยวข้อง
	๕. จำนวนประชาชนที่ได้รับการปลูกฝังคุณธรรมจริยธรรม

หน่วยงานรับผิดชอบหลัก

- สำนักปลัด เทศบาลตำบลเมืองแกลง
- กองคลัง เทศบาลตำบลเมืองแกลง
- กองช่าง เทศบาลตำบลเมืองแกลง
- กองการศึกษา เทศบาลตำบลเมืองแกลง
- กองสาธารณสุขและสิ่งแวดล้อม เทศบาลตำบลเมืองแกลง
- กองวิชาการและแผนงาน เทศบาลตำบลเมืองแกลง

ความเชื่อมโยง

ยุทธศาสตร์จังหวัดระยอง :

ยุทธศาสตร์ที่ ๔ : พัฒนาระบบการผลิตและกำลังคนเพื่อเพิ่มขีดความสามารถในการแข่งขันและเป็นมิตรต่อสิ่งแวดล้อมและชุมชน

ยุทธศาสตร์ที่ ๕ : ส่งเสริมการค้าการลงทุน การบริการและระบบโลจิสติกส์ให้ได้มาตรฐานเพื่อเพิ่มศักยภาพในการแข่งขัน

ยุทธศาสตร์การพัฒนา องค์กรปกครองส่วนท้องถิ่นในเขตจังหวัดระยอง :

ยุทธศาสตร์ที่ ๕ : ด้านการพัฒนาการเมือง การบริหาร ข้อมูลข่าวสาร และเทคโนโลยีสารสนเทศ

รายละเอียดแผนยุทธศาสตร์การพัฒนา (พ.ศ.๒๕๕๘-๒๕๖๐) เทศบาลตำบลเมืองแกลง

ความเชื่อมโยงกับยุทธศาสตร์จังหวัดระยอง	ยุทธศาสตร์อปท.ในเขตจังหวัดระยอง	ยุทธศาสตร์เทศบาลตำบลเมืองแกลง	เป้าประสงค์ตามพันธกิจ	ตัวชี้วัดระดับเป้าประสงค์ (ตัวชี้วัดรวม)	ค่าเป้าหมาย					กลยุทธ์/แนวทางการพัฒนา	ตัวชี้วัดระดับกลยุทธ์	ความก้าวหน้าของเป้าหมาย	โครงการ/กิจกรรม	หน่วยรับผิดชอบ	หน่วยสนับสนุน
					๕๘	๕๙	๖๐	๖๑	๖๒						
ส่งเสริมการค้าการลงทุน การบริการและระบบโลจิสติกส์ให้ได้มาตรฐาน เพื่อเพิ่มศักยภาพในการแข่งขัน	ด้านโครงสร้างพื้นฐาน	ยุทธศาสตร์การพัฒนาโครงสร้างพื้นฐาน	ประชาชนมีระบบสาธารณูปโภคและสาธารณูปการครอบคลุมทั่วทั้งเขตเทศบาล และการพัฒนาแหล่งน้ำ วางระบบผังเมือง และปรับปรุงภูมิทัศน์ให้ได้มาตรฐานและเพียงพอต่อความต้องการประชาชนมีคุณภาพชีวิตที่ดีขึ้นรองรับประชาคมอาเซียน อดุมสมบูรณ์ไปด้วยแหล่งน้ำ	๑. จำนวนถนนถนนภายในเขตเทศบาลที่ได้รับมาตรฐานเพิ่มขึ้น ๒. จำนวนการขยายเขตไฟฟ้าที่มีคุณภาพเพิ่มขึ้น ๓. จำนวนครัวเรือนที่ใช้น้ำประปาเพิ่มขึ้น	๒	๒	๒	๒	๒	๑พัฒนาสาธารณูปโภคและสิ่งก่อสร้างภายในเขตเทศบาลรองรับประชาคมอาเซียน ๒.ปรับปรุงและซ่อมแซมสาธารณูปโภคและสิ่งก่อสร้าง ๓.พัฒนาบำรุงรักษาก่อสร้างและจัดหาแหล่งน้ำในเขตเทศบาล ๔.จัดการซ่อมแซมบำรุงรักษาแหล่งน้ำ ๕.จำนวนคูคลองที่ได้รับการก่อสร้าง ๖.จำนวนระบบประปาที่ได้รับการขยายเขต ๗.จำนวนครัวเรือนที่ใช้น้ำ	๑. จำนวนถนนที่ได้รับการก่อสร้างเพิ่มขึ้น ปีละ ๒ เส้น ๒. จำนวนเส้นทางที่ได้รับการก่อสร้างขยายเขตไฟฟ้า ปีละ ๒ เส้น ๓. จำนวนถนนที่ได้รับการซ่อมแซม ปีละ ๑ แห่ง ๔. จำนวนไฟฟ้าสาธารณะที่ได้รับการซ่อมแซม ปีละ ๑ แห่ง ๕.จำนวนคูคลองที่ได้รับการก่อสร้าง ปีละ ๒๐ ครัวเรือน ปีละ ๑ แห่ง ๖. จำนวนระบบประปาที่ได้รับการขยายเขต ปีละ ๑ แห่ง ๗.จำนวนครัวเรือนที่ใช้น้ำ	ปีละ ๒ เส้น ปีละ ๒ เส้น ปีละ ๒ เส้น ปีละ ๓ ต้น ปีละ ๑ แห่ง ปีละ ๑ แห่ง ปีละ ๒๐ ครัวเรือน ปีละ ๑ แห่ง	๑.ก่อสร้างถนนพร้อมท่อระบายน้ำ ๓.ปรับปรุงซ่อมแซมถนน ๔.ขยายผิวจราจร ๕.ก่อสร้างทางเท้า พร้อมท่อระบายน้ำ ๖.ก่อสร้างท่อระบายน้ำ ๗.ก่อสร้างทางเท้า ๘.ขุดลอกก้างกลางสาธารณะ ๙.ก่อสร้างประตูละบายน้ำ ๑๐.ขยายเขตและติดตั้งไฟฟ้าสาธารณะ ๑๑.ก่อสร้างสิ่งก่อสร้างอื่นๆ ๑๒.ก่อสร้างสะพาน	กองช่าง กองการประปา	

					๑	๑	๑	๑	๑		น้ำประปาเพิ่มขึ้น ๒. จำนวนระบบ ประปาที่ได้รับการ ซ่อมแซม		๑๓.ก่อสร้าง เส้นทาง จักรยาน ๑๔.วางระบบ ผังเมือง ๑๕.ปรับปรุง ภูมิทัศน์ ๑๖.ก่อสร้าง อาคาร สถานที่ ๑๗. ซ่อมแซม ปรับปรุง อาคาร สถานที่ ๑๘.ปรับปรุง ซ่อมแซมระบบ ประปา ๑๙.ขยายเขต ระบบประปา ๒๐.วางท่อเมน จ่ายน้ำประปา		
--	--	--	--	--	---	---	---	---	---	--	---	--	---	--	--

รายละเอียดแผนยุทธศาสตร์การพัฒนา (พ.ศ.๒๕๕๘-๒๕๖๐) เทศบาลตำบลเมืองแก

ความเชื่อมโยงกับยุทธศาสตร์จังหวัดระยอง	ยุทธศาสตร์อปท.ในเขตจังหวัดระยอง	ยุทธศาสตร์เทศบาลตำบลเมืองแก	เป้าประสงค์ตามพันธกิจ	ตัวชี้วัดระดับเป้าประสงค์ (ตัวชี้วัดรวม)	ค่าเป้าหมาย					กลยุทธ์/แนวทางการพัฒนา	ตัวชี้วัดระดับกลยุทธ์	ความก้าวหน้าของเป้าหมาย	โครงการ/กิจกรรม	หน่วยรับผิดชอบ	หน่วยสนับสนุน
					๕๘	๕๙	๖๐	๖๑	๖๒						
ส่งเสริมและพัฒนาขีดความสามารถบุคลากรแหล่งท่องเที่ยวและเชื่อมโยงการท่องเที่ยวให้มีคุณภาพ และมีความยั่งยืน	ด้านการส่งเสริมและพัฒนาการท่องเที่ยว เศรษฐกิจและโครงสร้างให้ได้สมดุลและแข่งขันได้	การพัฒนาด้านเศรษฐกิจการท่องเที่ยว การส่งเสริมศิลปะวัฒนธรรม และ ประเพณี	เพื่อพัฒนาส่งเสริมอาชีพและการท่องเที่ยว ประชาชนมีส่วนร่วมในการอนุรักษ์ ศิลปะ วัฒนธรรม ประเพณี และ ภูมิปัญญาถิ่น	๑. ประชาชนมีการประกอบอาชีพและรายได้ ๒. จำนวนกิจกรรมส่งเสริมการท่องเที่ยว ๓. ประชาชนในเขตเทศบาลเข้าร่วมกิจกรรมอนุรักษ์ ศาสนา วัฒนธรรม ประเพณีเพิ่มขึ้น	๑๐๐	๑๐๐	๑๐๐	๑๐๐	๑๐๐	๑.ส่งเสริมการดำเนินงานด้านอนุรักษ์ ศาสนา วัฒนธรรม ประเพณี ๒.ส่งเสริมการประกอบอาชีพที่มั่นคง ๓.ส่งเสริมการท่องเที่ยวเข้ามาเที่ยวในพื้นที่	๑.ประชาชนในตำบลเข้าร่วมกิจกรรมด้านศาสนา วัฒนธรรม ประเพณี เพิ่มขึ้น ๒. จำนวนประชาชนที่ประกอบอาชีพ ๓. จำนวนนักท่องเที่ยวเข้ามาเที่ยวในพื้นที่	ปีละ ๑๐๐ คน ปีละ ๒๐ คน ปีละ ๑๐๐ คน	๑.เงินอุดหนุนโครงการจัดงานวันสำคัญของชาติ และประเพณีท้องถิ่นในอำเภอแก่ง จังหวัดระยองวันแม่ วันพ่อ วันจักรี วันฉัตรมงคล วันปิยมหาราช ๒.เงินอุดหนุนโครงการกองทุนแม่ของแผ่นดิน ๓.เงินอุดหนุนโครงการสนับสนุนอำเภอแก่งในการจัดโครงการวันตากสินมหาราช และงานกาชาดจังหวัดระยอง ๔.เงินอุดหนุนโครงการสนับสนุนอำเภอแก่งในการจัดงานเทศกาลผลไม้และของดีอำเภอแก่ง	กองการศึกษา	

																		<p>๕.โครงการตกแต่ง รถผลไม้และของดี อำเภอแกลง</p> <p>๖.เงินอุดหนุน โครงการปฏิบัติ ธรรมถวายเป็น พุทธบูชา เนื่องใน วันวิสาขบูชาของ วัดสารนารถ ธรรมาราม</p> <p>๗.เงินอุดหนุน โครงการบวชชี พรหมณวัดพลง ช้างเผือก วัดสาร นารถธรรมาราม</p> <p>๘.เงินอุดหนุน โครงการ เงิน อุดหนุนอำเภอ แกลง อุดหนุน โครงการงานวัน สำคัญของชาติ และประเพณี ท้องถิ่น</p> <p>๙.โครงการจัดงาน วันประเพณี เข้าพรรษา</p> <p>๑๐. โครงการจัด พิธีตักบาตร ข้าวสาร อาหารแห้งใน ระหว่างพรรษา ๓ ครั้ง</p> <p>๑๑. โครงการจัด</p>		
--	--	--	--	--	--	--	--	--	--	--	--	--	--	--	--	--	--	---	--	--

																ประเพณีตักบาตร เทโวโรหณะ ๑๒. โครงการจัด งานประเพณีวัน ลอยกระทง ๑๓. โครงการวัน พ่อแห่งชาติ ๑๔. โครงการวัน แม่แห่งชาติ ๑๕. โครงการพิธี ตักบาตรข้าวสาร อาหารแห้งวันขึ้น ปีใหม่ ๑๖. โครงการจัด งานวันสงกรานต์ และวันผู้สูงอายุ แห่งชาติ ๑๗. โครงการ ส่งเสริมเทศกาล กินเจ ๑๘. โครงการ ประเพณีบุญ กลางบ้าน ๑๙. โครงการงาน วันสำคัญของชาติ วันจักรี ฯลฯ ๒๐. เงินอุดหนุน โครงการบรรพชา สามเณรภาคฤดู ร้อน ๒๑. โครงการเข้า
--	--	--	--	--	--	--	--	--	--	--	--	--	--	--	--	--

				<p>ได้รับการสนับสนุนสื่อการเรียนการสอนเพียงพอทุกปี</p> <p>๔. นักเรียนในสถานศึกษาสังกัดเทศบาลตำบลเมืองแกลง มีความรู้ความเข้าใจเกี่ยวกับประชาคมอาเซียนและสามารถพูดภาษาอังกฤษและภาษาอาเซียนได้พอสมควร</p> <p>๕. จำนวนประชาชนมาออกกำลังกายและร่วมทำกิจกรรมด้านกีฬาและนันทนาการ</p> <p>๖. จำนวนประชาชนที่เข้าร่วมกิจกรรมกีฬาใช้เวลาว่างให้เกิด</p>	๓๐๐	๓๐๐	๓๐๐	๓๐๐	๓๐๐	ส่งเสริมด้านกีฬาและนันทนาการของประชาชน	ประชาคมอาเซียนภาษาอังกฤษและภาษาอาเซียน	ปีละ ๓๐๐ คน	<p>วิพากษ์หลักสูตรระดับปฐมวัยประถมศึกษา</p> <p>๖. โครงการอบรม/ประชุมเชิงปฏิบัติการจัดการเรียนการสอนที่เน้นผู้เรียนเป็นสำคัญ</p> <p>๗.โครงการห้องสมุดเพื่อประชาชน</p> <p>๘.โครงการสนับสนุนค่าใช้จ่ายในการบริหารสถานศึกษา</p> <p>๙.โครงการสนับสนุนค่าใช้จ่ายในการจัดการศึกษาตั้งแต่ระดับอนุบาลจนจบการศึกษาขั้นพื้นฐาน</p> <p>๑๐.โครงการประชุมอบรม/และศึกษาดูงานการประกันคุณภาพในสถานศึกษา๑๑.โครงการเสริม</p>		
--	--	--	--	---	-----	-----	-----	-----	-----	--	--	-------------	--	--	--

				ประโยชน์ ห่างไกล ยาเสพติด									ศักยภาพด้าน ภาษาต่าง ประเทศสำหรับ นักเรียน โรงเรียนอยู่เมือง แกลงวิทยา ๑๒.โครงการ โรงเรียน ผู้สูงอายุ ๑๓.โครงการ อบรมให้ความรู้ ด้านดนตรีไทย ๑๔.โครงการ MUANGKLANG FREE WIFI ๑๕. โครงการ อบรมเยาวชน สัมพันธ์และ ส่งเสริม นันทนาการเพื่อ เยาวชน ๑๖.เงินอุดหนุน มูลนิธิราช ประชานุเคราะห์ ๑๗.โครงการ กีฬา ชุมชน สัมพันธ์ ๑๘.โครงการ แข่งขันกีฬาศูร มิตร ๑๙.โครงการ แข่งขันฟุตบอล ๒๐.โครงการเข้า		
--	--	--	--	---------------------------------	--	--	--	--	--	--	--	--	---	--	--

													<p>ร่วมการแข่งขัน กีฬาไทคัพ ๒๑.โครงการ ฝึกอบรมกีฬา ภาคฤดูร้อน ๒๒.โครงการ แข่งขันบาสเก็ต บอลเมืองแกลง ๒๓.โครงการ ดนตรีเพื่อ ประชาชน ๒๔.โครงการ แข่งขันกีฬา สัมพันธ์ ๒๕.โครงการ ก่อสร้างสนาม บาสเก็ตบอล ๒๖.โครงการ ก่อสร้างสนาม เด็กเล่น ๒๗.โครงการจัด งานวันเด็ก แห่งชาติ</p>		
--	--	--	--	--	--	--	--	--	--	--	--	--	--	--	--

รายละเอียดแผนยุทธศาสตร์การพัฒนา (พ.ศ.๒๕๕๘-๒๕๖๐) เทศบาลตำบลเมืองแกลง

ความเชื่อมโยงกับยุทธศาสตร์จังหวัดระยอง	ยุทธศาสตร์อปท.ในเขตจังหวัดระยอง	ยุทธศาสตร์เทศบาลตำบลเมืองแกลง	เป้าประสงค์ตามพันธกิจ	ตัวชี้วัดระดับเป้าประสงค์ (ตัวชี้วัดรวม)	ค่าเป้าหมาย					กลยุทธ์/แนวทางการพัฒนา	ตัวชี้วัดระดับกลยุทธ์	ความก้าวหน้าของเป้าหมาย	โครงการ/กิจกรรม	หน่วยรับผิดชอบ	หน่วยสนับสนุน
					๕๘	๕๙	๖๐	๖๑	๖๒						
เสริมสร้างความโดดเด่นด้านการท่องเที่ยวบนพื้นฐานเอกลักษณ์ของจังหวัด	พัฒนาส่งเสริมการท่องเที่ยวและเศรษฐกิจของจังหวัด	การพัฒนาด้านสังคมและส่งเสริมคุณภาพชีวิต	เพื่อให้กลุ่มสตรี เด็ก เยาวชน ประชาชน ได้มีการพัฒนาตลอดจนผู้สูงอายุและผู้พิการได้รับสวัสดิการ การดูแลอย่างทั่วถึง และมีความปลอดภัยในชีวิตและทรัพย์สิน ประชาชนมีสุขภาพและคุณภาพชีวิตที่ดีขึ้นทุกครัวเรือน	๑. จำนวนของประชาชนที่ได้รับสวัสดิการเบี้ยยังชีพผู้สูงอายุ ๒. จำนวนประชาชนที่ได้รับเบี้ยยังชีพผู้พิการ ๓. จำนวนประชาชนได้รับเบี้ยชีพผู้ป่วยเอดส์ ๔. จำนวนผู้พิการมีกำลังใจที่ดีในการใช้ชีวิตอยู่ในสังคม ๕. จำนวนประชาชนมีความรู้เกี่ยวกับกฎหมายที่จำเป็น ๖. จำนวนอาสาสมัครป้องกันและบรรเทาสาธารณ	๑๐๐	๑๐๐	๑๐๐	๑๐๐	๑๐๐	๑.จัดสวัสดิการและสร้างขวัญกำลังใจให้แก่ประชาชน ๒.สร้างความเข้มแข็งชุมชนและรักษาความสงบเรียบร้อยภายในเขตเทศบาล ๓. จำนวนผู้พิการที่กำลังใจให้แก่ ๔. จำนวนผู้พิการที่ใ้กำลังใจในการใช้ชีวิตอยู่ในสังคม ๕. จำนวนประชาชนที่เข้าร่วมกิจกรรมกีฬาใช้เวลาว่างให้เกิดประโยชน์ ห่างไกลยาเสพติด ๖. จำนวนประชาชนเข้าร่วมโครงการอบรมให้	๑.จำนวนผู้สูงอายุที่ได้รับการพัฒนา ๒. จำนวนนักเรียนนักศึกษา ๓. จำนวนนักเรียนที่ได้รับทุน ๔. จำนวนผู้พิการที่ได้รับการเขียนเขียนให้กำลังใจ ๕. จำนวนประชาชนที่เข้าร่วมกิจกรรมกีฬาใช้เวลาว่างให้เกิดประโยชน์ ห่างไกลยาเสพติด ๖. จำนวนประชาชนเข้าร่วมโครงการอบรมให้	เพิ่มขึ้นปีละ ๑๐๐ คน ปีละ ๕๐ คน ปีละ ๒ คน ปีละ ๑๐๐ คน เพิ่มขึ้นปีละ ๒๐๐ คน ปีละ ๒๐ คน	๑.โครงการอบรม/และศึกษาดูงานพัฒนาคุณภาพชีวิตผู้สูงอายุในเขตเทศบาลตำบลเมืองแกลง ๒.โครงการจ้างนักเรียน/นักศึกษา ๓.โครงการทุนการศึกษาสำหรับเด็กนักเรียน นักศึกษาและผู้ด้อยโอกาส ๕.เงินอุดหนุนโครงการสนับสนุนงบประมาณเพื่อดำเนินกิจกรรมด้านสาธารณสุข กุศลของกิ่งกาชาดอำเภอแกลงจังหวัดระยอง	กองสาธารณสุขและสิ่งแวดล้อม สำนักปลัด การศึกษา	

				ภัยเพิ่มขึ้น ๗.จำนวนการ เกิดอุบัติเหตุ อัคคีภัย อุทกภัย วาตภัย	๒๐	๒๐	๒๐	๒๐	๒๐		คว าม ร ู้ ต ้ า น กฎหมาย ๗.จ ำ น ว น ประชาชนเข้า อบรมอาสาสมัคร ป้องกันและ บรรเทาสาธารณ ภัยเพิ่มขึ้น ๘.จำนวนการเกิด อุบัติเหตุ อัคคีภัย อุทกภัย วาตภัย	ลดลงปีละ ๑๐ ราย	๖.โครงการเพิ่ม ศักยภาพ อพพร. ๗.โครงการ ฝึกอบรม อพพร. ๘.โครงการฝึก อบรมเจ้าหน้าที่ งานป้องกันฯ ๙. โครงการตั้ง จุดตรวจ เพื่อ ป้องกันและ แก้ไขปัญหาเหตุ จราจรทางถนน ช่วงเทศกาล ต่างๆ ๑๐.โครงการ ร่วมตรวจ ป้องกันและ ป้องปราม อาชญากรรม และบรรเทาสา ธารณภัย ๑๑.โครงการ ติดตั้งกล้อง วงจรปิด(CCTV) ๑๒.โครงการ จ้างยามรักษา ความปลอดภัย สนามกีฬาฯ		
--	--	--	--	--	----	----	----	----	----	--	--	--------------------	--	--	--

รายละเอียดแผนยุทธศาสตร์การพัฒนา (พ.ศ.๒๕๕๘-๒๕๖๐) เทศบาลตำบลเมืองแก

ความเชื่อมโยงกับยุทธศาสตร์จังหวัดระยอง	ยุทธศาสตร์อปท.ในเขตจังหวัดระยอง	ยุทธศาสตร์เทศบาลตำบลเมืองแก	เป้าประสงค์ตามพันธกิจ	ตัวชี้วัดระดับเป้าประสงค์ (ตัวชี้วัดรวม)	ค่าเป้าหมาย					กลยุทธ์/แนวทางการพัฒนา	ตัวชี้วัดระดับกลยุทธ์	ความก้าวหน้าของเป้าหมาย	โครงการ/กิจกรรม	หน่วยรับผิดชอบ	หน่วยสนับสนุน
					๕๘	๕๙	๖๐	๖๑	๖๒						
๒. อนุรักษ์ฟื้นฟูป้องกันทรัพยากรธรรมชาติและสิ่งแวดล้อม โดยการมีส่วนร่วมทุกภาคส่วนเพื่อให้เกิดประโยชน์ทางเศรษฐกิจและสังคมอย่างยั่งยืน ๔.พัฒนา ระบบการผลิ ตและกำลังคนเพื่อเพิ่มขีดความสามารถในการแข่งขันและเป็นมิตรต่อสิ่งแวดล้อม และชุมชน	๒.การพัฒนาและกา รบริหาร จัดกา รทรัพยากรธรรมชาติและสิ่งแวดล้อมอย่างสมดุล และยั่งยืน ๔.ด้าน การพัฒนาคุณภาพชีวิตของ คนและสังคมของจังหวัดระยองให้อยู่ดีมีสุข	การพัฒนา ด้านการ สาธารณสุข และสิ่งแวดล้อม	เพื่อส่งเสริมและสนับสนุนให้ประชาชนและชุมชนมีส่วนร่วมในการอนุรักษ์ ทรัพยากรธรรมชาติและรักษา สิ่งแวดล้อมพัฒนา จั ด ก า ร ด้าน สาธารณสุขให้ ประชาชนมีคุณภาพชีวิตที่ดีขึ้นทุกครัวเรือน	๑.จำนวนอาสาสมัครสาธารณสุขที่ได้รับการเพิ่มพูนศักยภาพ	๑๐๐	๑๐๐	๑๐๐	๑๐๐	๑๐๐	๑.ส่งเสริมศักยภาพสาธารณสุข ๒.ดำเนินการส่งเสริมแก้ไขปัญหาด้านสาธารณสุข ๓.ส่งเสริมสุขภาพประชาชน ๔.การอนุรักษ์ธรรมชาติและทรัพยากรธรรมชาติและสิ่งแวดล้อม ๕.จำนวนพื้นที่ที่ได้รับการแก้ไข ๖.จำนวนประชาชนที่เจ็บป่วยน้อยลง ๗.จำนวนประชาชนที่ได้รับตรวจโรคเรื้อรัง	๑.จำนวนอาสาสมัครสาธารณสุขที่ได้รับการอบรมศึกษา ๒.จำนวนเจ้าหน้าที่เทศบาลที่ได้รับการฝึกอบรมสาธารณสุข ๓.จำนวนพื้นที่ที่ได้รับการแก้ไข ๔.จำนวนพื้นที่ที่ประชาชนที่ใช้ เวลาว่างกับการ	ปีละ ๑๐๐ คน	๑.โครงการเข้าร่วมกองทุนหลักประกันสุขภาพ ๒.โครงการพัฒนางานสาธารณสุขมูลฐานในเขตเทศบาล ๓.โครงการเขตปลอดโรคพิษสุนัขบ้าและ รณรงค์ควบคุมการกำจัดสัตว์ ๔.โครงการรณรงค์การป้องกันยาเสพติด ๕.โครงการรณรงค์เพื่อป้องกันยาเสพติด แก่เด็กเยาวชนและประชาชน ๖.โครงการบ้านนี้มีสุข ๗.โครงการสุด	กองสาธารณสุขและสิ่งแวดล้อม	หน่วยสนับสนุน
				๒.จำนวนเจ้าหน้าที่ที่ได้รับการเพิ่มพูนความรู้สาธารณสุข	๕๐	๕๐	๕๐	๕๐	๕๐						
				๓.จำนวนพื้นที่ที่ได้รับการแก้ไข	๑๐๐	๑๐๐	๑๐๐	๑๐๐	๑๐๐						
				๔.จำนวนประชาชนที่เจ็บป่วยน้อยลง	๑๓	๑๓	๑๓	๑๓	๑๓						
				๕.จำนวนประชาชนที่ได้รับตรวจโรคเรื้อรัง	๑๐๐	๑๐๐	๑๐๐	๑๐๐	๑๐๐						
				๖.จำนวนพื้นที่ที่ได้รับการแก้ไข	๑๐๐	๑๐๐	๑๐๐	๑๐๐	๑๐๐						

				<p>๗.จำนวนประชาชนทราบถึงสิทธิของผู้บริโภค</p> <p>๘.จำนวนประชาชนที่ใช้บริการด้านทันตกรรม</p> <p>๙.จำนวนสิ่งก่อสร้างสิ่งอำนวยความสะดวกในการส่งเสริมสุขภาพประชาชนเพิ่มขึ้น</p> <p>๑๐.จำนวนกิจกรรมส่งเสริมสุขภาพประชาชน</p> <p>๑๑.จำนวนประชาชนให้ความสำคัญเกี่ยวกับทรัพยากรธรรมชาติและสิ่งแวดล้อม</p>	๕๐	๕๐	๕๐	๕๐	๕๐		<p>ออกกำลังกายเพิ่มขึ้น</p> <p>๕.ประชาชนมีการเจ็บป่วยลดลง</p> <p>๖.จำนวนประชาชนที่ได้รับกา ร ต ร ว จ โรคเบาหวาน ความดันโลหิต</p> <p>๗.ประชาชนได้รับการบริการด้านสาธารณสุข</p> <p>๘.จำนวนกิจกรรมส่งเสริมสุขภาพประชาชน</p> <p>๙.จำนวนประชาชนเข้าร่วมโครงการเกี่ยวกับกา ร อ นุ ร ัก ษ์ ทรัพยากรธรรมชาติ และสิ่งแวดล้อม</p>	<p>ลดลงปีละ ๕๐ คน</p> <p>ปีละ ๑๐๐ คน</p> <p>เพิ่มขึ้นปีละ ๑๐๐ คน</p> <p>เพิ่มขึ้นปีละ ๑๐๐ คน</p>	<p>๘.โครงการรณรงค์รักษาสุขภาพภูมิอากาศเพื่อเมืองกลองน้ำอยู่</p> <p>๙.โครงการอนุรักษ์แม่น้ำประแส</p> <p>๑๐.โครงการชุมชนร่วมใจรณรงค์รักษาความสะอาด</p> <p>๑๑.โครงการคัดแยกและลดปริมาณขยะ</p> <p>๑๒.โครงการตรวจประเมินระบบการจัดการสิ่งแวดล้อม ISO๑๔๐๐๑</p> <p>๑๓.โครงการศึกษาความเหมาะสม ออกแบบรายละเอียดและก่อสร้างระบบการจัดการมูลฝอย</p> <p>๑๔.โครงการจ้างเอกชนทำ</p>	
--	--	--	--	---	----	----	----	----	----	--	---	--	--	--

													ความสะอาด ถนนจำนวน ๑๓ เส้น รวมซอย ๑๕. ติดตั้ง ระบบผลิตไฟฟ้า พลังงาน แสงอาทิตย์ บริเวณหน้า อาคาร สำนักงาน เทศบาล		
--	--	--	--	--	--	--	--	--	--	--	--	--	---	--	--

รายละเอียดแผนยุทธศาสตร์การพัฒนา (พ.ศ.๒๕๕๘-๒๕๖๐) เทศบาลตำบลเมืองแก

ความเชื่อมโยงกับยุทธศาสตร์จังหวัดระยอง	ยุทธศาสตร์อปท.ในเขตจังหวัดระยอง	ยุทธศาสตร์เทศบาลตำบลเมืองแก	เป้าประสงค์ตามพันธกิจ	ตัวชี้วัดระดับเป้าประสงค์ (ตัวชี้วัดรวม)	ค่าเป้าหมาย					กลยุทธ์/แนวทางการพัฒนา	ตัวชี้วัดระดับกลยุทธ์	ความก้าวหน้าของเป้าหมาย	โครงการ/กิจกรรม	หน่วยรับผิดชอบ	หน่วยสนับสนุน
					๕๘	๕๙	๖๐	๖๑	๖๒						
-พัฒนาระบบการผลิตและกำลังคนเพื่อเพิ่มขีดความสามารถในการแข่งขันและการแข่งขันและเป็นมิตรต่อสิ่งแวดล้อมและชุมชน-ส่งเสริมการค้าการลงทุน การบริการและระบบโลจิสติกส์ให้ได้มาตรฐานเพื่อเพิ่มศักยภาพในการแข่งขัน	ด้านการพัฒนาเมือง การบริหาร ข้อมูลข่าวสาร และเทคโนโลยีสารสนเทศ	การพัฒนาด้านการบริหารจัดการที่ดี	เพื่อให้ประชาชนมีความรู้ความเข้าใจในการปกครองระบอบประชาธิปไตย และมีส่วนร่วมของประชาชนในการบริหารจัดการท้องถิ่นมากขึ้น มีคุณธรรมจริยธรรม รอบรู้กฎหมายที่เกี่ยวข้อง การบริหารจัดการของเทศบาลมีการจัดสรรทรัพยากรทำให้เกิดความพร้อมต่อการให้บริการประชาชนมากยิ่งขึ้น	๑. ประชาชนเข้าร่วมกิจกรรมท้องถิ่น ๒. ประชาชนและเยาวชนมีความรู้ความเข้าใจการปกครองในระบอบประชาธิปไตย ๓. จำนวนการจัดอบรม การส่งบุคลากรเข้าอบรมและศึกษาดูงาน ๔. สนับสนุนวัสดุอุปกรณ์ในองค์การทุกปี ๕. จำนวนการบูรณาการ การพัฒนาหน่วยงานที่เกี่ยวข้อง ๖. ประชาชนที่ได้รับการปลูกฝังคุณธรรมจริยธรรม ๗. ประชาชนมีความรู้เกี่ยวกับกฎหมาย	๕๐๐	๕๐๐	๕๐๐	๕๐๐	๕๐๐	๑. ส่งเสริมการมีส่วนร่วมของประชาชนในการปกครองท้องถิ่น ๒. ปลูกฝังการดำเนินชีวิตตามระบอบประชาธิปไตย ๓. ดำเนินการเพิ่มศักยภาพและจัดการบริหารเทศบาล รวมถึงการบูรณาการพัฒนา ร่วมกันทั้งภาครัฐ เอกชน และประชาชน ๔. ปลูกฝังคุณธรรมจริยธรรม	๑. จำนวนของประชาชนเข้าร่วมกิจกรรมท้องถิ่น ๒. จำนวนประชาชนและเยาวชนมีความรู้ความเข้าใจการปกครองในระบอบประชาธิปไตย ๓. จำนวนการจัดอบรม การส่งบุคลากรเข้าอบรม และจัดศึกษาดูงาน ๔. สนับสนุนวัสดุอุปกรณ์ในองค์การทุกปี ๕. จำนวนการบูรณาการ การพัฒนาหน่วยงานที่เกี่ยวข้อง ๖. จำนวนของประชาชนที่มีความรู้ ความเข้าใจเกี่ยวกับกฎหมาย	เพิ่มขึ้นปีละ ๕๐๐ คน ปีละ ๓๐ คน ปีละ ๕๐ คน ปีละ ๑ ครั้ง ปีละ ๑ ครั้ง ปีละ ๓๐ คน	๑. โครงการอบรม/ประชุมเชิงปฏิบัติการ และศึกษาดูงาน เพื่อเพิ่มศักยภาพผู้นำชุมชนในเขตเทศบาลตำบลเมืองแก ๒. ค่าใช้จ่ายโครงการส่งเสริมการปกครองระบอบประชาธิปไตยอันมีพระมหากษัตริย์ทรงเป็นประมุข ๓. โครงการสำรวจข้อมูลพื้นฐานทำแผนชุมชนจำนวน ๑๓ ชุมชน ๔. โครงการประชาธิปไตยสู่ชุมชน ๕. โครงการสำรวจและจัดเก็บข้อมูลพื้นฐาน		

											ท้องถิ่น				
					๑๐๐	๑๐๐	๑๐๐	๑๐๐	๑๐๐		๗.จำนวน ประชาชนที่ได้รับ การปลูกฝัง คุณธรรมจริยธรรม	ปีละ ๑๐๐ คน	๖.โครงการพัฒนา ศักยภาพบุคลากร ของพนักงาน เทศบาล ๗.โครงการอบรม ให้ความรู้แก่คณะ ผู้บริหาร/สมาชิก ฯ/พนักงาน เทศบาล/ลูกจ้าง /นักเรียนที่เข้าร่วม โครงการร่วมใจ ประหยัดไฟฟ้า ๘.โครงการสำรวจ ความ พึงพอใจ ๙.โครงการรณรงค์ ประหยัดน้ำมัน ๑๐.โครงการรณ ณรงค์เชิญชวน และส่งเสริมการ ชำระภาษี ๑๑.โครงการ พัฒนาศักยภาพ เจ้าหน้าที่ด้านการ ประชาสัมพันธ์ ๑๒.โครงการจัด งานวันเทศบาล ๑๓.โครงการ จัดทำเคาน์เตอร์ (ONE STOP SERVICE) พร้อม ระบบ		

					๑	๑	๑	๑	๑				-รถดับเพลิง -เครื่องยนต์ ดับเพลิง		
					๑	๑	๑	๑	๑				-เครื่อง Mixer -เครื่องส่ง Power Amp -ตู้สาขาโทรศัพท์ -เคาน์เตอร์ -รอก -เครื่องสูบน้ำ -รถยนต์ดูดล้าง ท่อ -เครื่องปั้นและ ผสมสารอุดพื้น -เครื่องวัดความ ดันโลหิต -เครื่องพ่นยา -เครื่องอ่าน Barcode -เครื่องออกกำลัง กาย -รถตีเส้นสนาม -ชั้นวางหนังสือ -พัดลมโคจร -เครื่องเคลือบ บัตร -เครื่องพิมพ์ สำเนา -เครื่องดูดฝุ่น -โทรศัพท์ -เครื่อง DVD		

					๗	๑๐	๑๐	๒๐	๒๐				-เครื่องช่วยสอน -อุปกรณ์กระจาย สัญญาณ -เครื่องมัลติมีเดีย โปรเจคเตอร์ -คอมพิวเตอร์ พกพา
					-	๑	๑	๑	๑				-เครื่องฉายแบบ ทึบแสง -อุปกรณ์สนาม เด็กเล่น -เครื่องทำน้ำ ร้อน/เย็น -จัดซื้อจอ LCD/LED -กล่องดิจิตอล -เครื่องวัดความ เค็ม -เครื่องวัดความ เป็น กรด-ด่าง -มาตรวัดน้ำ -โปรแกรม บริหารงาน ประปา -เทปวัดระยะ -เครื่องปั๊มเม็ด ปุ๋ย -รถราง
					-	๒	๑	๑	๑				
					๑	๒	๒	๕	๕				
					๒	๕	๕	๑๐	๑๐				
					๑	๔	๔	๔	๔				
					-	๑	๑	๑	๑				
					๑	๑	๑	๑	๑				
					๑	๑	๑	๑	๑				
					๑	-	-	-	-				
					๒	๒	๒	๒	๒				
					๑	๑	๑	๑	๑				
					-	๑	๒	๒	๒				